



Fédération Départementale **des Chasseurs**  
du Tarn et Garonne

53, Avenue Jean Moulin - 82000 MONTAUBAN.  
Tél : 05.63.03.46.51  
Email : fdc82@chasseurdefrance.com

# Schéma Départemental de Gestion Cynégétique

2024 - 2030



La Région  
**Occitanie**  
Pyrénées - Méditerranée

Document élaboré avec le soutien du  
Conseil Régional d'Occitanie.



# PRÉFET DE TARN-ET-GARONNE

*Liberté  
Égalité  
Fraternité*

**DIRECTION DÉPARTEMENTALE  
DES TERRITOIRES**  
Service eau et biodiversité  
Bureau biodiversité

## Arrêté n° 82-2024-05-21-00002 portant approbation du schéma départemental de gestion cynégétique dans le département de Tarn-et-Garonne pour la période 2024-2030

Le préfet de Tarn-et-Garonne,  
Chevalier de l'Ordre national du Mérite,

**VU** le code de l'environnement, notamment les articles L.420-1, L.421-5, L.425-1 à L.425-5 et R.425-1,

**VU** le décret du 22 mars 2023 portant nomination de Monsieur Vincent ROBERTI, préfet de Tarn-et-Garonne,

**VU** le projet de schéma départemental de gestion cynégétique présenté par la fédération départementale des chasseurs de Tarn-et-Garonne,

**VU** l'avis de la commission départementale de la chasse et de la faune sauvage en date du 18 avril 2024,

**VU** la consultation du public organisée du 19 avril 2024 au 9 mai 2024 inclus,

**CONSIDÉRANT** que le schéma départemental de gestion cynégétique, en prenant en compte l'équilibre agro-sylvo-cynégétique, en appliquant le principe d'un prélèvement raisonnable sur les ressources naturelles renouvelables et en définissant les modalités de contributions des chasseurs à la gestion équilibrée des écosystèmes, est compatible avec les principes de l'article L 420-1 du code de l'environnement,

**CONSIDÉRANT** la nécessité de maintenir l'équilibre agro-sylvo-cynégétique dans le département de Tarn et Garonne,

**SUR** proposition de Madame la secrétaire générale de la préfecture de Tarn-et-Garonne,

### ARRÊTE :

#### **Article 1 :**

Le schéma départemental de gestion cynégétique 2024-2030 est approuvé dans le département de Tarn-et-Garonne pour six ans à compter de la date de publication du présent arrêté.

Le document est consultable à la direction départementale des territoires de Tarn-et-Garonne ainsi que sur le site : <https://www.chasse-nature-occitanie.fr/>, rubrique « Tarn-et-Garonne », puis « Ma fédé ».

**Article 2 :**

Le schéma départemental de gestion cynégétique est applicable sur l'ensemble du département de Tarn-et-Garonne.

**Article 3 :**

Le schéma départemental de gestion cynégétique est opposable aux chasseurs et aux sociétés, groupements et associations de chasse du département de Tarn-et-Garonne.

**Article 4 :**

Le présent arrêté peut faire, dans un délai de deux mois à compter de sa publication, l'objet :


- d'un recours gracieux auprès du préfet de Tarn-et-Garonne,
- d'un recours contentieux devant le Tribunal Administratif de Toulouse 68 rue Raymond-IV 31000 Toulouse. Le tribunal administratif peut être saisi par courrier ou par la voie de l'application Télérecours, accessible par le lien : <https://www.telerecours.fr/>

**Article 5 :**

La secrétaire générale de la préfecture de Tarn-et-Garonne, les sous-préfets du département, la directrice départementale des territoires, le directeur départemental de la police nationale de Tarn-et-Garonne, le commandant du groupement de gendarmerie de Tarn-et-Garonne, le chef du service départemental de l'office français de la biodiversité, les lieutenants de louveterie, les gardes particuliers, les agents de l'office national des forêts, le président de la fédération départementale des chasseurs, sont chargés de l'exécution du présent arrêté qui sera publié au recueil des actes administratifs de la préfecture.

Fait à Montauban, le **21 MAI 2024**

**Pour le préfet et par délégation,  
La secrétaire générale**



**Edwige DARRACQ**

# Sommaire

<b>Calendrier de travail et liste des personnes consultées</b>	<b>5</b>
<b>Le mot du Président</b>	<b>6</b>
<b>Introduction</b>	<b>7</b>
<b>Etat des lieux</b>	
Le contexte géographique	8 à 12
L'organisation de la chasse	13 à 15
Les modes de chasse	16
Les chasseurs	17 à 18
<b>Le bilan du troisième S.D.G.C</b>	<b>19 à 27</b>
<b>Le projet cynégétique départemental : pour les 6 ans à venir.</b> Les enjeux et objectifs prioritaires	<b>28 à 30</b>
<b>ENJEU - N°1</b> <b>Les territoires favorables au développement d'une chasse durable du petit gibier</b>	
Objectif 1 : Conduire des actions pour maintenir ou améliorer des habitats pour le petit gibier	31 à 38
Objectif 2 : Améliorer et développer les pratiques de gestion du petit gibier sédentaire	39 à 45
Objectif 3 : Améliorer les pratiques de gestion et les connaissances du gibier migrateur	46 à 56
Objectif 4 : Améliorer la régulation des espèces prédatrices et déprédatrices pour limiter leur impact sur la faune sauvage et les cultures	57 à 61
<b>ENJEU - N°2</b> <b>La sécurité à la chasse</b>	
Objectif 5 : Poursuivre et accompagner les actions d'amélioration de la sécurité à la chasse.	62 à 70
<b>ENJEU - N°3</b> <b>Une nouvelle image de la chasse et de nouveaux pratiquants</b>	
Objectif 6 : La communication	71 à 74
Objectif 7 : Relations Fédération / chasseurs / adhérents territoriaux.	75 à 76
Objectif 8 : L'éducation à l'environnement	77 à 78
Objectif 9 : Faire connaître la chasse pour encourager sa pratique	79 à 81
<b>ENJEU - N°4</b> <b>Le maintien de la chasse des trois espèces emblématiques du grand gibier</b>	
Objectif 10 : Améliorer nos connaissances sur le grand gibier	82 à 85
Objectif 11 : Travailler au maintien de l'équilibre agro-sylvo-cynégétique pour l'espèce sanglier	86 à 97
Objectif 12 : Travailler au maintien de l'équilibre agro-sylvo-cynégétique pour l'espèce chevreuil	98 à 103
Objectif 13 : Travailler au maintien de l'équilibre agro-sylvo-cynégétique pour l'espèce cerf	104 à 107
Objectif 14 : Contrôler la présence d'espèces non autochtones : cerf sika et daim	108 à 109
Objectif 15 : Veiller au suivi sanitaire, à améliorer nos connaissances sur les trois espèces et au traitement de la venaison.	110 à 115
Objectif 16 : Garantir l'éthique de la chasse du grand gibier	116 à 121
Objectif 17 : Poursuivre et améliorer la mise en place du plan de prévention des dégâts de grand gibier.	122 à 127
<b>ENJEU - N°5</b> <b>Préserver les territoires de chasse et les continuités écologiques</b>	
Objectif 18 : Maintien de l'activité cynégétique dans les territoires protégés ou sensibles	128 à 131
<b>Lexique</b>	<b>132</b>

# Calendrier de travail et liste des personnes consultées

Les Dates	Les différents travaux réalisés
2ème semestre 2023	Rédaction du bilan du 3ème S.D.G.C. Rédaction du 4ème S.D.G.C. Définition des enjeux et des objectifs retenus.
24 juillet 2023	Validation par le CA du projet de rédaction du futur S.D.G.C.
10 octobre 2023	Consultation de la DDT et de l'OFB
29 novembre 2023 & 16 février 2024	Validation du contenu définitif par le CA. Validation du calendrier de consultation.
19 février 2024	Consultation des partenaires. Réunion.
29 février 2024 & 1er mars 2024	Consultation des responsables territoriaux.

Liste des personnes consultées pour l'élaboration de ce quatrième schéma.
Les chasseurs Tarn-et-garonnais par l'intermédiaire de tous les adhérents territoriaux.
La Chambre d'Agriculture et les syndicats agricoles.
Les Associations de chasse spécialisées.
Le Centre Régional de la Propriété Forestière (C.R.P.F).
Le Syndicat des Forestiers Privés de Tarn et Garonne (SFP 82).
La Direction Départementale des Territoires (D.D.T).
L'Office Français de la Biodiversité. L'Office National des Forêts.
Centre Permanent d'Initiatives à l'Environnement de CAYLUS (C.P.I.E).
La Préfecture - Le Conseil Départemental.
Le comité départemental de randonnée pédestre et le comité départemental de cyclo-tourisme.

# Le schéma, une opportunité pour la chasse départementale

La Fédération a souhaité faire de ce document un véritable projet d'entreprise.

Fruit d'un travail intense et d'une réflexion commune, ce dossier a été élaboré grâce à la contribution de toute la collectivité cynégétique, et a reçu l'approbation des instances du milieu agricole et forestier.

Réelle opportunité pour la chasse départementale, ce Schéma Départemental de Gestion Cynégétique constitue un plan d'action à 6 ans, sur lequel la Fédération Départementale des Chasseurs du Tarn-et-Garonne souhaite poursuivre son engagement, au nom de la collectivité cynégétique.

Ce document est le 4ème Schéma Départemental de Gestion Cynégétique rédigé par notre Fédération.

Il permet également de clarifier la politique générale que la chasse départementale se propose de poursuivre, vis-à-vis de tous ses partenaires.

Opposable aux chasseurs, ce projet, s'applique depuis la date de signature de l'arrêté d'agrément et engage tous les acteurs concernés dans une même voie, qu'ils soient gestionnaires d'A.C.C.A ou de territoires privés.

**Thierry CABANES**  
**Président de la Fédération**  
**Départementale des Chasseurs de**  
**Tarn et Garonne**

**La chasse est, de toutes les activités humaines, la seule qui plonge ses racines au plus profond de l'histoire de l'humanité.**

**Pour nos plus lointains ancêtres évoluant dans un environnement hostile, elle a longtemps été la seule possibilité de se nourrir, donc de survivre.**

**M**ais la chasse n'est pas seulement cela ; la nécessité d'affronter un monde animal beaucoup mieux armé physiquement a obligé les premiers hommes à se doter d'armes rudimentaires qui ont constitué de fait les premiers outils.

Or, le philosophe BERGSON ne différencie-t-il pas l'intelligence animale de celle de l'homme par l'aptitude de ce dernier à imaginer et à créer des outils ?

Ainsi, la chasse est le facteur essentiel de l'évolution de l'humanité, qui va la conduire à l'Homo Sapiens, l'homme moderne doté de l'intelligence créatrice.

L'apparition des pratiques pastorales et culturelles va peu à peu affranchir l'homme de cette dépendance vitale, vis-à-vis de la « chasse survie » qui, au fil des siècles, va se transformer en « chasse plaisir » et devenir, du même coup, **un enjeu de société.**

Pendant plus d'un millénaire, une élite aristocratique va confisquer à son profit ce qu'elle conçoit comme un plaisir réservé au prince.

Les soubresauts de notre histoire nationale et la révolution de 1789 vont mettre fin à ce privilège pour affirmer, du moins dans notre pays, que la chasse doit devenir et rester le **« plaisir de tous »**, c'est-à-dire un loisir populaire.

Depuis peu, nous assistons à un remodelage complet des paysages et donc des habitats, sous l'effet des activités agricoles et sylvicoles soumises à de nouvelles contraintes économiques, mais aussi, sous l'effet de la promotion des énergies renouvelables, qui va entraîner de profondes mutations dans l'existence et l'équilibre des différentes espèces de la faune sauvage.

Ce rapide rappel des liens historiques forts mais évolutifs, qui ont toujours lié la chasse et les activités humaines, nous est apparu nécessaire pour légitimer ce loisir de nature, mais aussi pour rappeler l'impérieuse nécessité, pour la chasse française et, ici, pour la chasse départementale, de précéder l'évolution sans cesse accélérée de notre société dans ses aspects économiques, sociaux, culturels et environnementaux.

Bref, il fallait nous adapter à ces nouvelles données et le **Schéma Départemental de Gestion Cynégétique**, dont la réalisation a été confiée aux Fédérations Départementales des Chasseurs, nous en procure l'occasion et nous en fait l'obligation (articles L 425.1 à L 425.3-1 du CE).

Les infractions aux dispositions du SDGC sont punies des amendes prévues par les contraventions de la première à la quatrième classe selon des modalités fixées par un décret en CE.

La première partie du schéma dresse **l'état des lieux** dans notre département.

La deuxième partie dresse **le bilan** du troisième schéma départemental.

Enfin, la troisième partie du schéma décrit le **Projet cynégétique** que la chasse départementale se propose de conduire pour les six années à venir.

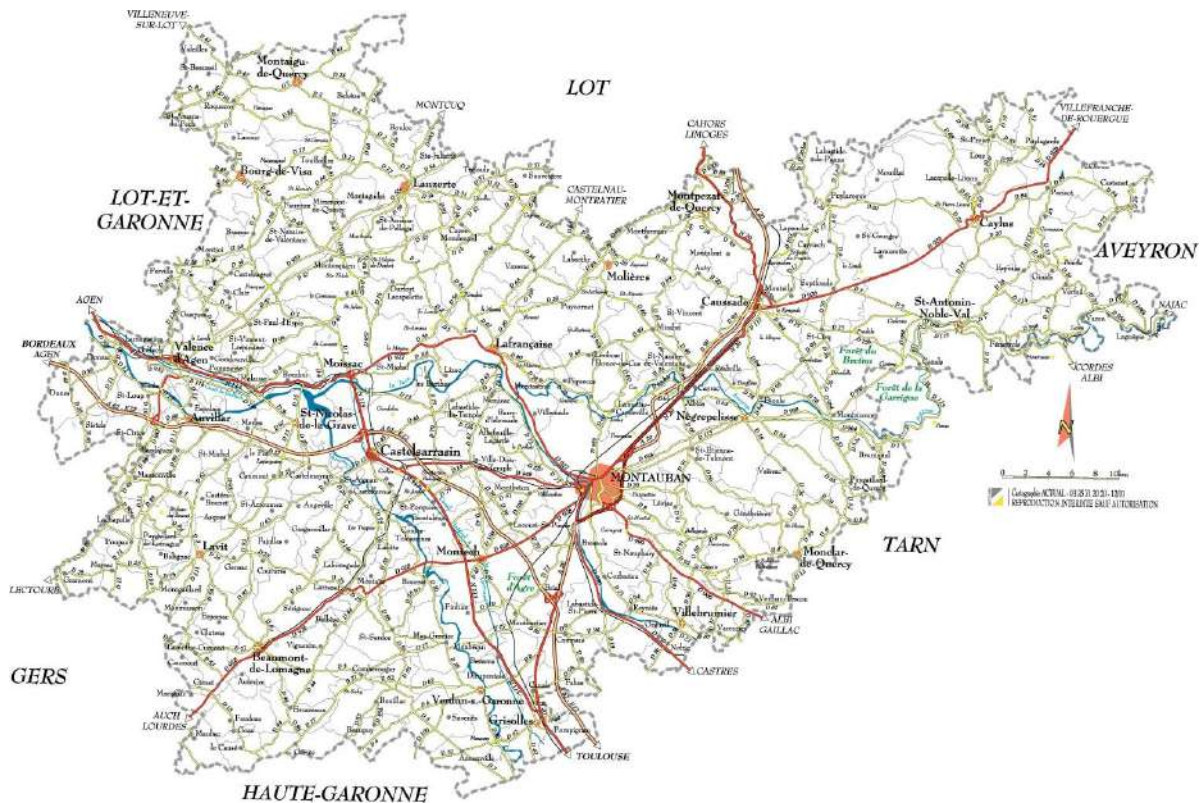
# ETAT DES LIEUX



# Le contexte géographique

Le Tarn-et-Garonne doit son nom à deux grandes rivières du Sud-Ouest qui l'arrosent :  
le TARN et la GARONNE.  
Il appartient à la Région Occitanie.

**L**e Tarn-et-Garonne a été formé de plusieurs pays ayant appartenu au Languedoc, à la Guyenne et à la Gascogne.



Le Tarn-et-Garonne divisé par la Garonne et ses plaines (les plaines du Tarn et du cours inférieur de l'Aveyron) nous donne deux régions topographiques distinctes :

**1. La plus vaste et la plus élevée, au Nord-Est, culmine à 498 mètres et renferme deux régions naturelles, à savoir :**

- De larges plateaux s'abaissant brusquement en berges profondes vers les bords des rivières (Pays de Serres et Bas-Quercy de Montpezat). Un sol argilo-calcaire produit une zone de polyculture et d'élevage où voisinent les cultures céréalières, légumières, semencières, les vignes à raisins de table, les vergers, et l'élevage diversifié, assez extensifs.
- De vastes espaces de landes (genévriers, buis, chênaies pubescentes) et de pelouses sèches calcoles présentes sur un sol épais sur substratum calcaire (Causses du Quercy-Rouergue). Cette zone difficile engendre un élevage extensif de bovins et ovins, indispensable pour le maintien d'espaces ouverts.

## Le contexte géographique

**2. La plus petite, au Sud-Ouest, varie entre 50 et 277 mètres d'altitude et compte trois régions naturelles, à savoir :**

- De larges vallées alluviales bordées par la ripisylve (aulnes, saules, peupliers) et les terrasses au sol constitué d'argile et de boulbène (alluvions argilo-sableuses) où se développent les chênes pédonculés et sessiles. Cette région privilégie les grandes cultures (maïs, soja, tournesol, céréales à paille), et une arboriculture, qui font largement appel à l'irrigation (vallées et terrasses : Tarn, Garonne, Aveyron).

- Des coteaux traversés de multiples vallées d'orientation Sud-Nord, aux pentes parfois accusées et soumises à l'érosion due en partie à un très faible taux de boisement, principalement en chênes pubescents (coteaux de Gascogne et Lomagne). Les grandes cultures sont partout représentées avec, notamment, des surfaces importantes en cultures de printemps et également une production avicole spécialisée (canards gras) et bovine (blondes d'aquitaine), dispersée sur cette zone, avec beaucoup de cultures spécialisées (ail, échalotes, melons).

- Une région de terreforts au *climax* de chênaies pubescentes et pédonculées où les cultures de printemps prédominent, suite à l'évolution de l'agriculture

**L'**hydrographie :

Le département appartient en entier au bassin Adour-Garonne.

**La Garonne** entre dans le Tarn-et-Garonne en amont de Grisolles. Elle arrose de larges plaines avec, sur sa rive droite, Grisolles, Montech, Castelsarrasin, Valence d'Agen, sur sa rive gauche, Verdun sur Garonne, Saint-Nicolas de la Grave, Auvillar.

**Le Tarn** arrive en Tarn-et-Garonne après un parcours de 317 km dans quatre départements (Lozère, Aveyron, Tarn et Haute-Garonne) et arrose Villebrumier, Labastide Saint-Pierre, Montauban, Moissac.

**Le Tarn et la Garonne**, avec leurs affluents en nombre conséquent, offrent au département un réseau hydrographique important (1 474 km) complété en cela par le Canal du Midi (Canal latéral à la Garonne) et de nombreux lacs et retenues collinaires (1 050 environ) servant à l'irrigation et représentant environ 1 200 ha.

**L'**e climat :

Le Tarn-et-Garonne se range dans le type océanique qui couvre tout l'Ouest de la France, style aquitain (avec des étés très chauds et des manifestations orageuses fréquentes). Il se distingue ainsi du climat méditerranéen pourtant géographiquement très proche.

La moyenne annuelle des températures est assez élevée, du fait d'étés très chauds et d'hivers relativement doux.

La pluviométrie annuelle moyenne varie sur le département.

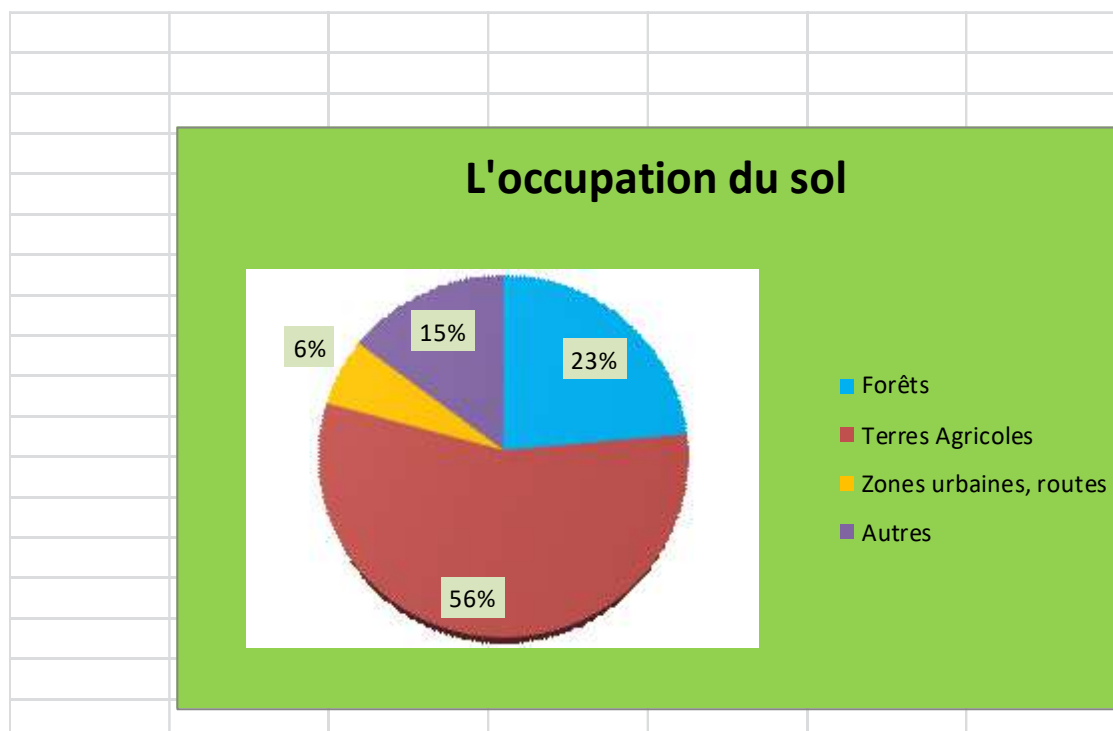
Les vents dominants viennent de l'Ouest ou du Sud-Est (vent d'autan).

# Le contexte géographique

L'occupation du sol :

COUVERTURE	SURFACE
Forêt	87 930 ha
Terres agricoles déclarées à la PAC	207 643 ha
Zones urbaines, industrielles et commerciales, routes	22 564 ha
Autres (landes, taillis, friches, surfaces en eau, etc. )	54 890 ha
<b>Surface totale IGN</b>	<b>373 027 ha</b>

S.A.U :  
207 643 ha



Source : DDT 2020

## Le contexte géographique

**L'**agriculture :

Valorisant ainsi près des deux tiers du paysage, l'agriculture, caractérisée par la diversité des productions, constitue pour le département, un pôle majeur du développement économique et social.

La surface agricole utilisée (S.A.U) se stabilise aux alentours de **207 600 ha**.

Les terres arables occupent **80%** de la surface.

<b>Terres arables</b> Dont : Céréales, oléagineux, protéagineux Cultures fourragères Autres (jachères, légumes)	<b>150 015 ha</b>  109 970 ha 23 283 ha 16 762 ha
<b>Cultures permanentes</b> Dont : Vergers Vignes Herbe	<b>57 585 ha</b>  12 860 ha 3 010 ha 41 715 ha
<b>S.A.U</b>	<b>207 600 ha</b>

Malgré une dominance marquée des productions végétales, le secteur élevage est important en termes de gestion de l'espace et d'occupation du territoire, car il est situé dans les zones peu fertiles du Nord-Est du département.

Le nombre des exploitations était de **4 327** en 2020 et est caractérisé par une structure de petite taille : **48 ha** en moyenne pour le département.

**L**a forêt :

Superficie boisée : **87 930 ha** - Taux de boisement : **23,50 %**

Le Tarn et Garonne conforte sa vocation agricole avec un des plus faibles taux de boisement de la région. Pendant près d'un siècle, la surface forestière est restée stable. Depuis les années 80, les surfaces boisées sont en augmentation par déprise agricole sur les terrains les moins riches (50% par plantation, le reste par boisement naturel). 1/3 des bois appartiennent aux agriculteurs.

La peupleraie occupe environ 4% de la superficie boisée, concentrée dans la vallée de la Garonne et ses affluents.

Le bois d'œuvre récolté dans le département est essentiellement du peuplier.

**L**e tourisme :

Le Tarn-et-Garonne bénéficie de nombreux sentiers de grandes et petites randonnées. Il existe également des sentiers équestres et des sentiers VTT.

# L'organisation de la chasse

Créée le 20 avril 1941, la Fédération Départementale des Chasseurs du Tarn-et-Garonne est une association de type loi 1901, agréée au titre de la protection de la nature. Ses statuts sont définis par l'arrêté ministériel du 11 février 2020.

**O** bjet :

**La Fédération a pour objet de :**

- **Représenter** les intérêts des chasseurs dans le département,
- **Aider** tous ses adhérents et coordonner leurs efforts, en vue d'améliorer la chasse dans l'intérêt général,
- **Participer** à la mise en valeur du patrimoine cynégétique départemental et à la protection de la faune sauvage et de ses habitats,
- **Apporter** son concours à la prévention du braconnage,
- **Participer** à la gestion des habitats et des espèces, au suivi sanitaire de la faune sauvage,
- **Conduire** des actions d'information, d'éducation, d'appui technique, notamment à l'intention des gestionnaires des territoires et des chasseurs,
- **Coordonner** les actions des A.C.C.A.,
- **Organiser** des formations ouvertes aux personnes titulaires du permis de chasser pour approfondir leurs connaissances de la faune sauvage, de la réglementation de la chasse et des armes.

**La Fédération assure également des missions de service public :**

- Conduit des actions de prévention des dégâts de gibier et assure l'indemnisation des dégâts de grand gibier,
- Elabore, en association avec les propriétaires, les usagers des territoires concernés, un SDGC,
- Assure la formation des candidats aux épreuves théoriques et pratiques de l'examen du permis de chasser,
- Délivre les validations des permis de chasser.
- Dispense la formation décennale de tous les chasseurs.

**E** ffectifs :

- 15 administrateurs,
- 3 administratifs,
- 4 techniciens.
- 1 Chargée de mission.

**C** onseil d'Administration :

Président	Thierry CABANES
Vice-Président	Robert FAUCANIE
Trésorier	Patrick LERM
Trésorier-adjoint	Philippe DEFFARGES
Secrétaire	Mathieu LAMOUREUX
Secrétaire-adjoint	Gilles CAPMARTIN
Membres	Olivier AUGUSTO
	Régis BONESTEVE
	Julien DELHOURS
	Eric GARRIGUES
	Didier DECAUNES
	Michel CLEMENTE
	Alain SANCEY
	Christine LE MOINIER

# L'organisation de la chasse

**L**es associations spécialisées :

Elles ont pour objet la valorisation des intérêts des chasseurs, par catégorie d'espèces ou pratiques de chasse.

Nom de l'Association	Date de création
Union Nationale pour l'Utilisation de Chiens de Rouge (U.N.U.C.R)	Délégation départementale
Association de Recherche du Grand Gibier Blessé (A.R.G.B.B.)	Délégation départementale
Association Départementale des Fauconniers et Autoursiers	Délégation départementale
Association Canine Territoriale de Tarn et Garonne	1949
Association Départementale des Lieutenants de Louveterie.	1960
Association Départementale des Equipages de Vènerie sous Terre	1974
Association de chasse fluviale et de migrateurs de Tarn et Garonne.	1977
Association des piégeurs agréés de Tarn et Garonne.	1987
Association Française pour l'Avenir de la Chasse aux Chiens Courants (A.F.A.C.C.C)	1988
Club Départemental des Bécassiers	1990
Fédération des Gardes Chasse Particuliers	1992
Association des Paloumayres	2000
Association Sportive des Chasseurs à l'arc	2000
Association des chasseurs de chiens d'arrêt	2017
Association Départementale des Chasseurs de Grand Gibier	2022

# L'organisation de la chasse

**L**es structures locales :

Le Tarn-et-Garonne est le premier département de France à avoir appliqué la loi Verdeille du 10 juillet 1964.

Nous figurons donc dans la liste des départements à A.C.C.A obligatoires avec un seuil d'opposition à **60 hectares d'un seul tenant**.

Composé de 195 communes, le Tarn-et-Garonne regroupe :

Nature du territoire	Nombre
A.C.C.A	193
A.I.C.A par fusion	1
A.I.C.A	23
Chasses privées	48
Chasses commerciales	2
Camp militaire	1
Forêts domaniales	2

**S**pécificités des structures :

**L'A.C.C.A** : Association Communale de Chasse Agréée.

Cette association est constituée conformément à la loi du 1er juillet 1901, en application des articles L.422-2 à L.422-26 et R.422-1 à R.422-80 du Code de l'Environnement.

Elle a pour but, dans le cadre du Code de l'Environnement, d'assurer une bonne organisation technique de la chasse, de favoriser sur son territoire le développement du gibier et de la faune sauvage, dans le respect d'un véritable équilibre agro-sylvo-cynégétique, l'éducation cynégétique de ses membres, la régulation des animaux nuisibles, le respect du *plan de chasse* et des plans de gestion, ainsi que du Schéma Départemental de Gestion Cynégétique.

Elle a également pour objet d'apporter la contribution des chasseurs à la conservation des habitats naturels, de la flore et de la faune sauvages.

Son activité s'exerce dans le respect des propriétés, des cultures et des récoltes. Elle est coordonnée par la Fédération Départementale des Chasseurs.

Elle collabore avec l'ensemble des partenaires du monde rural et, en particulier, avec la commune de son territoire.

Elle participe à la représentation et à la défense des intérêts des chasseurs.

**L'A.I.C.A** : Association Intercommunale de Chasse Agréée. Association regroupant plusieurs Associations Communales de Chasse Agréées. Chaque adhérent peut chasser sur l'ensemble des territoires regroupés.

**L'A.I.C.A.F** : Association Intercommunale de Chasse Agréée par Fusion. Association regroupant plusieurs Associations Communales de Chasse Agréées pour former une seule entité. Les ACCA qui la composent sont dissoutes et sont remplacées par l'AICAF. Chaque adhérent peut chasser sur l'ensemble des territoires fusionnés.

## Les modes de chasse

### La chasse à courre à cor et à cri :

Cette chasse consiste à forcer l'animal avec des chiens que les veneurs, à pied ou à cheval, appuient de leurs cris, sonneries et trompes de chasse.

La grande vénerie est le courre du cerf, du chevreuil, du daim et du sanglier.

La petite vénerie est le courre du renard, du lièvre et du lapin de garenne.

### Vénerie sous terre :

La chasse sous terre consiste à capturer, par déterrage, l'animal acculé dans son terrier par les chiens qui y ont été introduits, ou à l'y faire capturer par ces chiens.

### La chasse à tir :

Chasse pratiquée seul ou à plusieurs, avec ou sans chien, autorisée avec une arme à feu ou un arc de chasse.

### La chasse à l'arc :

La chasse à l'arc est autorisée en France depuis 1995. En plus du permis de chasser, le candidat chasseur doit suivre une formation qui donne lieu à la délivrance d'un certificat de capacité. La chasse à l'arc suit les règles de la chasse à tir.

### La chasse traditionnelle :

La chasse traditionnelle consiste à capturer un animal à l'aide de méthodes traditionnelles, telles que : les filets (pantes, pantières, palombières).

Les chasses traditionnelles ne peuvent être pratiquées qu'à partir d'installations recensées par la Préfecture pour la capture spécifique d'une espèce.

### La chasse en battue :

La battue se pratique pour le grand gibier sur tout le terrain.

Le succès de la battue est essentiellement fonction de son organisation. Le responsable de la chasse donne les consignes de sécurité. Il place, ou fait placer, les tireurs par les chefs de ligne et détermine les lignes de rabat. Il peut préciser les sonneries de début et de fin de traque, de mort de l'animal selon l'espèce et désigne, avant le début de la chasse, la qualité et la quantité d'animaux à prélever.



## Qui est le chasseur tarn-et-garonnais ?

**P**ratiques et modes de chasse :

Jusqu'à la fin des années 80, le mode de chasse traditionnellement pratiqué dans le département était la chasse individuelle du lièvre et du lapin au chien courant et la chasse du petit gibier à plumes au chien d'arrêt. Depuis 35 ans, la chasse collective en battue aux chevreuils et aux sangliers et récemment, aux cerfs, s'est imposée progressivement.

En battue, les chasseurs utilisent en priorité des chiens courants.

Les amateurs de chasse « devant soi » se tournent de plus en plus vers la chasse de la bécasse au chien d'arrêt, alors qu'il s'agissait d'une pratique marginale au début des années 70.

La pratique de la chasse au chien d'arrêt de la caille des blés, espèce très présente dans notre département, recueille toujours autant d'adeptes.

La chasse des grives, à la passée, dans les nombreuses zones fruitières, reste une pratique courante.

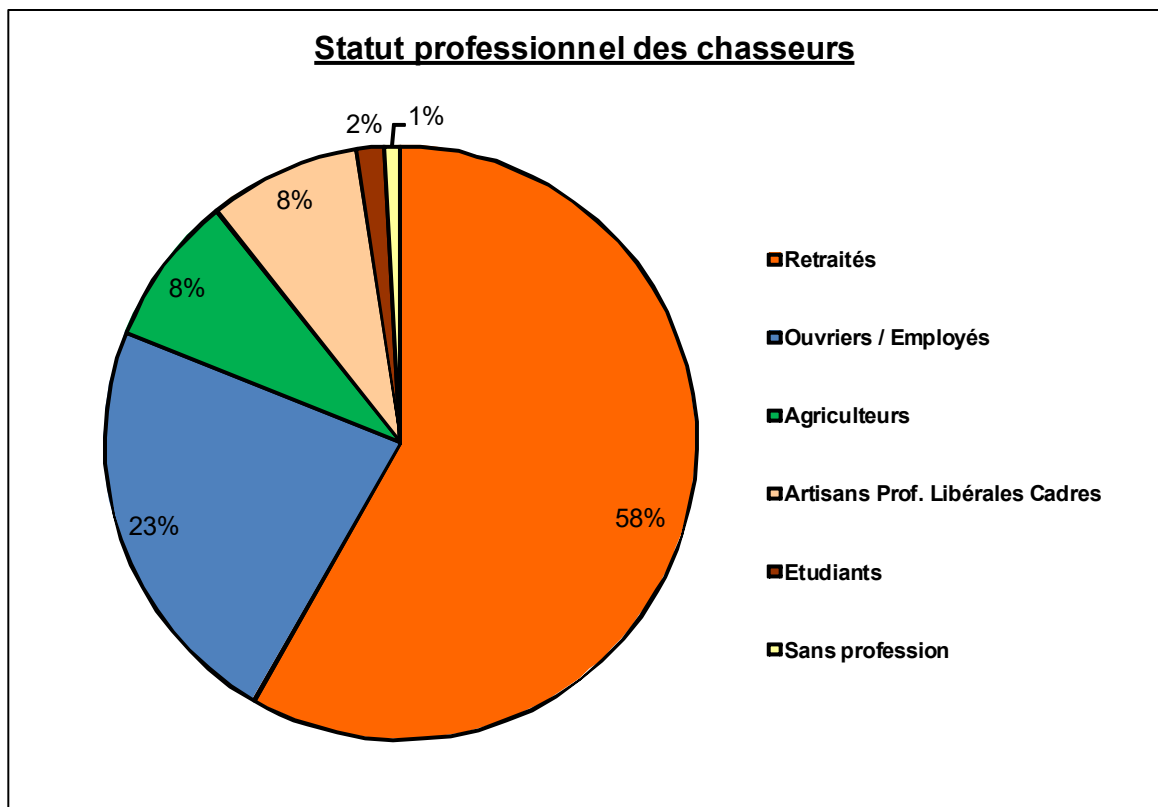
Initié depuis presque vingt ans, le tir d'été du chevreuil connaît un véritable essor et permet de limiter les dégâts arboricoles.

En 2022-2023 la Fédération comptait **6 229** adhérents dont, parmi eux, **3 440** titulaires de la validation nationale.

### Catégories socio-professionnelles :

Le chasseur est traditionnellement identifié au monde agricole et à la propriété terrienne. La réalité est assez différente, puisque les retraités et les ouvriers constituent les deux groupes prépondérants parmi les chasseurs du Tarn-et-Garonne. Ce sont donc des catégories aux revenus moyens à modestes qui représentent la grosse masse des chasseurs du département.

La proportion des agriculteurs est faible (8%).



# Les chasseurs

## L'âge des chasseurs du Tarn-et-Garonne

La classe d'âge la plus représentée est celle des 66 ans et +, alors que les jeunes chasseurs âgés de 16 à 25 ans constituent un groupe assez réduit (< à 6%).

Les données actuelles enregistrées au niveau départemental mettent en exergue un vieillissement notable des chasseurs.

La tendance est la même au niveau national.

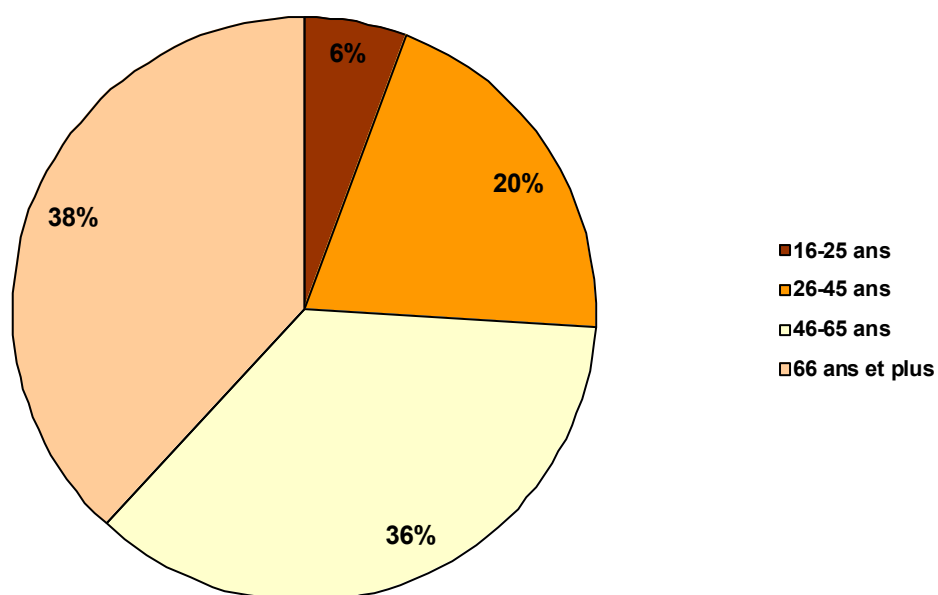
## Les femmes chasseurs

Elles ne représentent que 2,1% du total. A l'évidence, la chasse est une affaire d'homme !

6 229 chasseurs

16-25 ans	26-35 ans	36-45 ans	46-55 ans	56-65 ans	66-75 ans	76-85 ans	86-95 ans
353	549	715	900	1337	1518	742	115

Répartition des chasseurs par tranche d'âge.





**LE BILAN  
DU  
TROISIEME  
S.D.G.C.**



## Bilan du troisième S.D.G.C.

Lors de l'élaboration du troisième schéma départemental de gestion cynégétique, la Fédération avait identifié 5 enjeux et avait retenu 17 objectifs prioritaires.

Les pages qui suivent dressent le bilan des 6 années écoulées.

### ENJEU N° 1 : Les territoires favorables au développement d'une chasse durable du petit gibier.

OBJECTIFS	LES PISTES D' ACTIONS	SITUATION
<b>OBJECTIF N° 1 : Conduire des actions pour maintenir ou améliorer des habitats pour le petit gibier.</b>	<b>Les bonnes pratiques agricoles</b>	Cette action est très difficile à mettre en place en raison des contraintes subies par le monde agricole. Les pratiques agricoles actuelles sont incompatibles avec le petit gibier (déchaumage précoce, mulching, agrandissement des parcelles, monocultures). <b>OBJECTIF PARTIELLEMENT ATTEINT.</b>
	<b>Les jachères et autres cultures à gibier :</b>	En raison de la réforme de la PAC, le nombre de contrats jachères a fortement diminué. Pour pallier à ce problème, la Fédération met l'accent sur une autre mesure, à savoir : le déchaumage tardif. <b>OBJECTIF PARTIELLEMENT ATTEINT POUR LES JACHERES.</b>
	<b>Le déchaumage tardif</b>	Variable selon les années en fonction de la pluviométrie. Cette opération permet le maintien d'environ 1000 ha par an. <b>OBJECTIF ATTEINT.</b>
	<b>Les haies :</b>	Cette action mise en place en 2009 ne cesse d'intéresser les agriculteurs et les particuliers. <b>Depuis la mise en place de cette opération plus de 123 km de haies ont été replantés.</b> Le budget annuel de cette opération est de : <b>10 000 €.</b> <b>OBJECTIF ATTEINT.</b>
	<b>La réhabilitation des mares</b>	Programme initié en 2007. A ce jour nous comptons 5 territoires regroupant 61 communes. Suite aux inventaires, 1229 mares ont été recensées et 99 ont été restaurées. <b>OBJECTIF ATTEINT</b>

## Bilan du troisième S.D.G.C.

OBJECTIFS	LES PISTES D' ACTIONS	SITUATION
<b>OBJECTIF N° 2 : Améliorer et développer les pratiques de gestion du petit gibier sédentaire.</b>	<b>Le faisan commun :</b>	A ce jour, 32 communes ont mis en place un PGC sur l'espèce. <b>OBJECTIF PARTIELLEMENT ATTEINT.</b>
	<b>La perdrix rouge :</b>	Grâce à la sensibilisation des responsables cynégétiques par le service technique de la Fédération, les plans de gestion sur cette espèce se sont multipliés. Nous sommes passés en 18 ans de <b>15</b> à <b>120</b> plans de gestion. En revanche, nous déplorons toujours de gros problèmes au niveau de la réussite de la reproduction. <b>OBJECTIF ATTEINT.</b>
	<b>Le lièvre d'Europe :</b>	Grâce à la sensibilisation des responsables cynégétiques par le service technique de la Fédération, les plans de gestion sur cette espèce se sont multipliés. Nous sommes passés en 18 ans de <b>73</b> à <b>156</b> plans de gestion. <b>OBJECTIF ATTEINT.</b>
	<b>Le lapin de garenne :</b>	Compte tenu des dégâts agricoles occasionnés par cette espèce lorsque la population est importante, le lapin de garenne n'a pas fait l'objet du même suivi technique que les 3 espèces citées ci-dessus. De plus le lapin subi perpétuellement des maladies (myxomatose, VHD). <b>OBJECTIF NON ATTEINT.</b>
	<b>Les plans de gestion petit gibier :</b>	Les plans de gestion se généralisent. A ce jour, 162 sur 193 ACCA ont un plan de gestion petit gibier. <b>OBJECTIF ATTEINT.</b>
<b>OBJECTIF N° 3 : Améliorer les pratiques de gestion et les connaissances du gibier migrateur.</b>	<b>La bécasse des bois :</b>	Le PMA national instauré en 2011 est toujours en vigueur. Le réseau bécasse départemental fonctionne bien. Le service technique poursuit les études nationales sur l'espèce en procédant à des opérations de baguages. <b>OBJECTIF ATTEINT.</b>

## Bilan du troisième S.D.G.C.

OBJEC-TIFS	LES PISTES D' ACTIONS	SITUATION
	<b>La caille des blés :</b>	Poursuite des études sur l'espèce par le service technique. Captures et baguages d'oiseaux. Suivi de la reproduction par comptage des mâles chanteurs et des nichées au chien d'arrêt. Bonne participation du réseau départemental <b>OBJECTIF ATTEINT.</b>
	<b>Le pigeon ramier :</b>	De plus en plus de chasseurs s'intéressent à ce gibier qui est le plus prélevé du département. Poursuite des études menées sur les palombes en migration dans le cadre du GIFS grâce à un réseau de palombières actif. Poursuite du réseau ACT. <b>OBJECTIF ATTEINT.</b>
	<b>Le baguage des colombidés nicheurs :</b>	Arrêt de cette opération en 2020. En 10 ans d'études cette opération a permis de récolter des données intéressantes sur l'espèce (nous pouvons dire que 25 % des oiseaux nés chez nous, partent du département et que le record de longévité de port de bague à ce jour est de 10 ans et 4 mois). <b>OBJECTIF ATTEINT.</b>
	<b>Le gibier d'eau :</b>	Bon fonctionnement du réseau départemental. Aucun aménagement particulier réalisé. <b>OBJECTIF PARTIELLEMENT ATTEINT</b>
<b>OBJECTIF N° 4 : Améliorer la régulation des espèces prédatrices et déprédatrices pour limiter leur impact sur la faune sauvage et les cultures.</b>	<b>Le piégeage et les espèces classées E.S.O.D (espèces susceptibles d'occasionner des dégâts).</b>	La Fédération encourage toujours le piégeage et recense avec l'aide de l'association des piégeurs les espèces prélevées afin de fournir des dossiers argumentés. A l'heure actuelle nous œuvrons pour ne pas perdre les espèces qui nous sont accordées par le Ministère. Le nombre de piégeurs formés se maintient. <b>OBJECTIF ATTEINT</b>
	<b>Le blaireau</b>	Encouragement à la pratique de la vènerie sous terre. Mauvaise récupération des données relatives aux dégâts sur les cultures. Pas d'évolution du statut de l'espèce. La Fédération n'a pas la main dans ce dossier. <b>OBJECTIF NON ATTEINT.</b>
	<b>Les formations corvidés</b>	Cette opération n'a été mise en place que sur deux ans. A ce jour, la pratique s'est répandue mais reste insuffisante pour enrayer les dommages agricoles. <b>OBJECTIF ATTEINT</b>

# Bilan du troisième S.D.G.C.

## ENJEU N° 2 : La sécurité à la chasse.

OBJECTIFS	LES PISTES D' ACTIONS	SITUATION
<b>OBJECTIF N° 5 : Poursuivre et accompagner les actions d'amélioration de la sécurité à la chasse.</b>	<p><b>La sécurité des chasseurs et des non chasseurs :</b></p> <p><b>La formation des directeurs de battue :</b></p> <p><b>L'organisation d'une battue au grand gibier :</b></p> <p><b>Les miradors : 1578 installés en 6 ans</b></p>	<p>Diffusion des règles élémentaires de sécurité en action de chasse et particulièrement en battue.</p> <p>Organisation de réunions sur la sécurité.</p> <p>Formation des nouveaux directeurs de battue et remise à niveau de toutes les personnes formées avant 2012.</p> <p>Obligation d'apposer des panneaux signalant qu'une chasse collective est en cours.</p> <p>Obligation de porter sur le haut du corps des effets de couleur voyante pour les piqueurs, les postés et les accompagnateurs.</p> <p>Obligation de lire les consignes de sécurité inscrites sur le carnet de battue.</p> <p>Possibilité de ciblage des armes sur le stand de tir au sanglier courant à ST ANTONIN NOBLE VAL.</p> <p><b>OBJECTIF ATTEINT.</b></p>

## ENJEU N° 3 : Une nouvelle image de la chasse et de nouveaux pratiquants.

OBJECTIFS	LES PISTES D' ACTIONS	SITUATION
<b>OBJECTIF N° 6 : La communication.</b>	<b>La communication :</b>	<p>Mise en avant des actions menées par la Fédération et les chasseurs en général.</p> <p>Utilisation de la presse locale pour promouvoir les actions fédérales, ainsi que dans des revues plus spécialisées comme l'Action Agricole avec parution d'articles mensuels.</p> <p>Articles sur le site internet de la FDC.</p> <p><b>OBJECTIF ATTEINT.</b></p>

## Bilan du troisième S.D.G.C.

### ENJEU N° 3 : Une nouvelle image de la chasse et de nouveaux pratiquants.

OBJECTIFS	LES PISTES D' ACTIONS	SITUATION
<b>OBJECTIF N° 7 : Relations Fédération / Chasseurs / Adhérents territoriaux.</b>	<b>Intranet - Internet - SMS :</b>	Généralisation de ces outils. Articles à tous les chasseurs disposant d'une adresse mail toutes les semaines. L'espace adhérent fonctionne parfaitement bien. <b>OBJECTIF ATTEINT</b>
<b>OBJECTIF N° 8 : L'éducation à l'environnement.</b>		Amélioration du site de Fonsac. Création de nouveaux outils pédagogiques ludiques (jeux, quizz sur internet), création de fiches. Partenariat avec la communauté de communes de MONTAUBAN pour la réception des centres aérés. De nombreux scolaires viennent visiter le site, plus de 6500 jeunes reçus depuis 2006. <b>OBJECTIF ATTEINT</b>
<b>OBJECTIF N° 9 : Faire connaître la chasse pour encourager sa pratique</b>		Création du centre d'examen départemental sur le site de Fonsac (200 000 € d'investissements). Maintien du nombre de candidats à l'examen du permis. Dissolution de l'association des chasseresses en 2022. <b>OBJECTIF PARTIELLEMENT ATTEINT</b>

### ENJEU N° 4 : Le maintien des trois espèces emblématiques pour la chasse du grand gibier.

OBJECTIFS	LES PISTES D' ACTIONS	SITUATION
<b>OBJECTIF N° 10 : Travailler au maintien de l'équilibre agro-sylvo-cynégétique pour le sanglier</b>	<b>Le sanglier</b>	La mise en place du plan de gestion sanglier permet jusqu'à ce jour à la Fédération de maintenir l'équilibre agro-sylvo-cynégétique. Les dégâts sont pour l'instant contenus car les adhérents territoriaux jouent le jeu et les prélèvements de sangliers sont importants.

## Bilan du troisième S.D.G.C.

OBJECTIFS	LES PISTES D' ACTIONS	SITUATION
		<p>Le gros avantage du plan de gestion sanglier est de permettre aux adhérents d'intervenir rapidement dans les réserves de chasse, ainsi que sur le DPF.</p> <p>La généralisation du tir d'été du sanglier aide également à intervenir rapidement dans les zones à problèmes, ainsi que l'allongement de la période de chasse désormais possible du 1er juin au dernier jour de mai.</p> <p>La vigilance reste de mise dans ce dossier. <b>OBJECTIF ATTEINT.</b></p>
<p><b>OBJECTIF N° 11 : Travailler au maintien de l'équilibre Agro-Sylvo-Cynégétique pour le chevreuil.</b></p>	<p><b>Le chevreuil</b></p>	<p>Les attributions de chevreuils ne cessent d'augmenter tous les ans ce qui traduit un bon état de la population.</p> <p>Le tir d'été de cette espèce se généralise et entraîne tous les ans de nouveaux adeptes tout en permettant de contenir les dégâts sur les plantations.</p> <p>La vigilance reste toutefois de mise dans ce dossier car même si l'équilibre agro-sylvo-cynégétique est atteint, les dégâts sur fruitiers et dans les plantations de noisetiers peuvent vite devenir conséquents. <b>OBJECTIF ATTEINT</b></p>
<p><b>OBJECTIF N° 12 : Travailler au maintien de l'équilibre Agro-Sylvo-Cynégétique pour le cerf</b></p>	<p><b>Le cerf</b></p>	<p>Le cerf a tendance à vouloir coloniser l'ensemble du département.</p> <p>Toutefois, la Fédération veille à ce que l'expansion soit contenue dans les zones actuelles.</p> <p>L'équilibre est atteint car les dégâts sont jusqu'à maintenant contenus <b>OBJECTIF ATTEINT.</b></p>
<p><b>OBJECTIF N° 13 : Contrôler la présence d'espèces non autochtones : cerf Sika - daim</b></p>		<p>Les daims sont erratiques car issus d'animaux échappés d'élevages. On prélève en moyenne 1 daim par an. <b>OBJECTIF ATTEINT</b></p>

## Bilan du troisième S.D.G.C.

OBJECTIFS	LES PISTES D' ACTIONS	SITUATION
<b>OBJECTIF N° 14 : Veiller au suivi sanitaire, à améliorer nos connaissances sur les 3 espèces, et le traitement de la venaison</b>	<b>La venaison, les analyses</b>	<p>Les recherches de trichine sur les sangliers sont entièrement prises en charge par la Fédération. Coût de l'opération : 75 000 € depuis 18 ans.</p> <p>Formation à l'examen initial de la venaison. Une personne minimum est aujourd'hui formée par société de chasse. A ce jour la fédération a formé 462 personnes.</p> <p>Participation à des enquêtes nationales sur la recherche de pathologies liées aux grands animaux.</p> <p>Vulgarisation de l'information sur les zoonoses.</p> <p><b>OBJECTIF ATTEINT.</b></p>
	<b>La collecte des déchets de venaison</b>	<p>Le réseau mis en place fonctionne parfaitement bien. A ce jour 195 territoires adhèrent à ce projet. Plus de 100 tonnes collectées par an.</p> <p>Coût annuel pour la fédération 15 000 €</p> <p>Coût total 45 000 €/an. Le différentiel est pris en charge par les territoires qui adhèrent au système.</p> <p><b>OBJECTIF ATTEINT.</b></p>
	<b>Les rendez-vous de chasse</b>	<p>Un recensement de toutes les cabanes de chasse a permis de mettre en évidence des lacunes au niveau du traitement de la venaison (chambres froides et laboratoires pour dépeçage).</p> <p><b>OBJECTIF ATTEINT.</b></p>
<b>OBJECTIF N° 15 : Garantir l'éthique de la chasse au grand gibier</b>	<b>La recherche au sang du grand gibier blessé</b>	<p>Délégations départementales très impliquées. Participation à toutes les réunions de secteur. Création d'une journée spécifique sécurité et recherche au sang.</p> <p>Promotion des actions menées par l'UNUCR et ARGGB.</p> <p>De plus en plus de recherches effectuées.</p> <p><b>OBJECTIF ATTEINT.</b></p>
	<b>La cotation des trophées</b>	<p>Mise en avant du patrimoine cynégétique. Incitation financière à la cotation (adhésion offerte).</p> <p><b>OBJECTIF ATTEINT.</b></p>

## Bilan du troisième S.D.G.C.

OBJECTIFS	LES PISTES D' ACTIONS	SITUATION
<b>OBJECTIF N° 16 : Mettre en place un plan de prévention des dégâts de grand gibier</b>	<b>La prévention des dégâts de grand gibier</b>	Validation d'une convention clôture par la commission départementale d'indemnisation. Cette convention est tripartite et implique : l'agriculteur -l'ACCA - la Fédération. Test de produits répulsifs à mélanger aux semences. La Fédération consacre un budget annuel de 5000 €/an pour l'acquisition de matériel de clôture.  <b>OBJECTIF ATTEINT.</b>

### ENJEU N° 5 : Préserver les territoires de chasse.

<b>OBJECTIF N° 17 : Maintien de l'activité cynégétique dans les territoires protégés ou sensibles.</b>		Recrutement d'un salarié au sein de la Fdc 82 chargé du suivi des dossiers expertises territoriales. Rendus d'analyses pour les bureaux d'études (PLU, PLUi, SCOT, études d'impacts, projets de gravières, infrastructures routières). Participation aux CDPENAF. Suivi des dossiers éoliens et photovoltaïques.  <b>OBJECTIF ATTEINT</b>
--	--	--

**LE PROJET  
CYNEGETIQUE  
DEPARTEMENTAL  
POUR LES 6 ANS  
A VENIR**



# Les enjeux et objectifs prioritaires

**Forts de l'expérience acquise depuis 18 ans, il a été décidé de retenir pour ce nouveau Schéma Départemental de Gestion Cynégétique :  
5 enjeux et 18 objectifs prioritaires.**

## **ENJEU N° 1 : Les territoires favorables au développement d'une chasse durable du petit gibier.**

**OBJECTIF N°1 : Conduire des actions** pour maintenir ou améliorer des habitats pour le petit gibier.

- ⇒ L'aménagement du territoire,
- ⇒ Les jachères, bandes enherbées et autres cultures à gibier,
- ⇒ Le déchaumage tardif,
- ⇒ Les haies, la RNA et l'entretien des haies existantes,
- ⇒ La restauration des mares.

**OBJECTIF N°2 : Améliorer et développer** les pratiques de gestion du petit gibier sédentaire :

- ⇒ Le faisan commun,
- ⇒ La perdrix rouge,
- ⇒ Le lièvre d'Europe,
- ⇒ Le lapin de garenne,
- ⇒ Les plans de gestion cynégétiques,
- ⇒ Les dispositions générales pour le petit gibier.

**OBJECTIF N° 3 : Améliorer** les pratiques de gestion et les connaissances du gibier migrateur :

- ⇒ La bécasse des bois,
- ⇒ La caille des blés,
- ⇒ Le pigeon ramier,
- ⇒ Le gibier d'eau.

**OBJECTIF N°4 Améliorer** la régulation des espèces *prédatrices et déprédatrices*, pour limiter leur impact sur la faune sauvage et les cultures :

- ⇒ Le piégeage et les ESOD,
- ⇒ Le blaireau.

## **ENJEU N° 2 : La sécurité à la chasse.**

**OBJECTIF N°5 : Poursuivre et accompagner** les actions d'amélioration de la sécurité à la chasse :

- ⇒ La sécurité des chasseurs et des non chasseurs,
- ⇒ La formation des directeurs de battue,
- ⇒ La formation sécurité décennale des chasseurs,
- ⇒ L'organisation d'une battue au grand gibier,
- ⇒ Les miradors.

# Les enjeux et objectifs prioritaires

## ENJEU N° 3 Une nouvelle image de la chasse et de nouveaux pratiquants.

**OBJECTIF N°6 :** La communication.

**OBJECTIF N°7 :** Les relations FDC/Chasseurs/Adhérents territoriaux.

**OBJECTIF N°8 :** L'éducation à l'environnement.

**OBJECTIF N°9 :** Faire connaître la chasse pour encourager sa pratique.

## ENJEU N° 4 : Le maintien de la chasse des trois espèces emblématiques de grand gibier

**OBJECTIF N°10 :** Améliorer les connaissances sur les espèces de grand gibier :

⇒ Les comptages et autres suivis.

**OBJECTIF N°11 :** Travailler au maintien de l'équilibre A-S-C pour l'espèce sanglier :

⇒ Les prélèvements de sangliers.

⇒ Les dégâts de sanglier.

⇒ Le plan de gestion cynégétique sur le sanglier.

**OBJECTIF N°12 :** Travailler au maintien de l'équilibre A-S-C pour l'espèce chevreuil :

⇒ Les attributions et prélèvements de chevreuils.

⇒ Les dégâts de chevreuil.

⇒ Les unités de gestion chevreuil.

**OBJECTIF N°13 :** Travailler au maintien de l'équilibre A-S-C pour l'espèce cerf :

⇒ Le tableau de chasse cerf.

⇒ Les dégâts de cerf.

⇒ Les modalités d'attribution des plans de chasse.

**OBJECTIF N°14 :** Contrôler la présence d'espèces non autochtones :

⇒ Le cerf SIKA et le daim.

**OBJECTIF N°15 :** Veiller au suivi sanitaire, à améliorer nos connaissances sur les trois espèces et gérer les déchets de venaison :

⇒ La venaison.

⇒ Les différentes analyses.

⇒ La collecte des déchets de venaison.

⇒ Les rendez-vous de chasse et la mise en place de la filière venaison.

**OBJECTIF N°16 :** Garantir l'éthique de la chasse du grand gibier :

⇒ La recherche au sang du grand gibier blessé.

⇒ La cotation des trophées.

**OBJECTIF N°17 :** Poursuivre et améliorer la mise en place du plan de prévention des dégâts de grand gibier.

## ENJEU N° 5 : Préserver les territoires de chasse

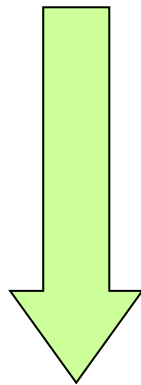
**OBJECTIF N°18 :** Maintien de l'activité chasse dans les territoires protégés ou sensibles.

# Enjeu N° 1

=

**Les territoires favorables  
au développement  
d'une chasse durable du petit gibier.**

# Objectif N° 1



**Conduire des actions pour  
maintenir ou améliorer des  
habitats pour le petit gibier**

# L'aménagement du territoire

## La situation d'aujourd'hui...

La gestion du petit gibier passe obligatoirement par l'aménagement du territoire.

Une convention départementale a été signée en **novembre 2004** avec la Chambre d'Agriculture, afin de vulgariser les diverses mesures en faveur de l'aménagement du territoire.



L'évolution de la faune sauvage dépend de divers paramètres : climat, qualité de l'habitat, niveaux des prélèvements et maîtrise des prédateurs. Si ces deux derniers éléments relèvent essentiellement des chasseurs et des piégeurs, l'habitat est en relation directe avec l'activité agricole. Les agriculteurs, en modelant le paysage, exercent une influence déterminante sur la capacité d'accueil du milieu, la reproduction, l'alimentation et la tranquillité indispensables à la faune sauvage.

**Les pratiques agricoles ont un impact sur le gibier.** La spécialisation des exploitations dans des régions entières (maïs), l'agrandissement des parcelles qui engendre la disparition des haies, buissons et chemins, l'utilisation des produits phytosanitaires, sont des facteurs souvent évoqués pour expliquer le déclin du petit gibier sédentaire dans les plaines (lièvres et perdrix notamment).

**Les pratiques agricoles peuvent aussi faire valoir leurs effets positifs sur la faune.**

Une prise de conscience de ces interactions est née, avec les *Jachères Environnement Faune Sauvage*, qui influent favorablement sur la biodiversité. Dans les années 2010, celles-ci étaient à leur apogée. Aujourd'hui elles ont malheureusement quasiment disparu du paysage agricole Tarn et Garonnais.

### • Reconstituer un paysage accueillant pour la faune...

Planter des haies, aménager des jachères, implanter des cultures à gibier, diversifier l'assolement, encourager le non broyage des chaumes... sont des solutions pour reconstituer un paysage accueillant pour la faune.

• **Planter judicieusement des Jachères Environnement Faune Sauvage** qui procurent des couverts cultivés disponibles après moisson et jusqu'à la fin de l'hiver.

• Pour les éléments fixes : **conserver ou recréer des chemins, haies et buissons** qui sont autant de voies d'accès, de zones de ressui et de nourrissage permanent pour la faune.

• **Multiplier la pose d'agrains**, permettant au petit gibier de trouver une nourriture abondante notamment en période hivernale et de grand froid.

## L'OBJECTIF

Promouvoir les bonnes pratiques agricoles

## LES MOYENS A METTRE EN PLACE

Sensibiliser le monde agricole aux pratiques favorables au développement du petit gibier.

Renforcer notre partenariat avec la Chambre d'Agriculture.

Participer à des réunions pour diffuser l'information et tenter de convaincre.

Diffuser le guide des bonnes pratiques auprès de tous les agriculteurs.

Communiquer par le biais d'articles publiés dans l'Action Agricole.

Malgré tout, nous sommes toujours tributaires de l'évolution de la réglementation PAC.

# Les jachères, bandes enherbées et autres cultures à gibier

Favoriser les couverts, la nourriture et la biodiversité tout au long de l'année. Eviter les interventions lors de la période de reproduction (1er avril - 31 août).

## La situation d'aujourd'hui...

Aujourd'hui, on dénombre près de 100 ha en 30 contrats.



**Implantation d'un couvert de type céréales ou luzerne sur des parcelles soumises à la PAC.**

3 contrats pour 6,94 ha



**Implantation d'un couvert sur des parcelles non soumises à la PAC.**

5 contrats pour 31,64 ha



**Mélange herbacé sans entretien mécanique ou chimique entre le 1er avril et le 31 août.**

14 contrats pour 50,49 ha

# Les jachères, bandes enherbées et autres cultures à gibier



Contrats jachères mellifères

Favoriser le développement des insectes pollinisateurs.

3 contrats pour 2,90 ha



Contrats bandes enherbées (environ 6 mètres de large)

Non broyage pendant la période de nidification 1er avril - 31 août.

2 contrats pour 4 ha soit environ 6 km



Contrats bords de champs (entre 2 et 5 mètres de large).

3 contrats pour 1,23 ha soit environ 4 km

## **LES OBJECTIFS**

Promouvoir la mise en place des différents contrats.  
Entretien des jachères existantes.  
Encourager la mise en place de cultures à gibier.



## **LES MOYENS A METTRE EN PLACE**

La mise en place de jachères faune sauvage dépend directement de la P.A.C. La Fédération n'a donc pas totalement la main dans ce dossier.  
Participation à tous les programmes régionaux permettant de les maintenir.

# Le déchaumage tardif

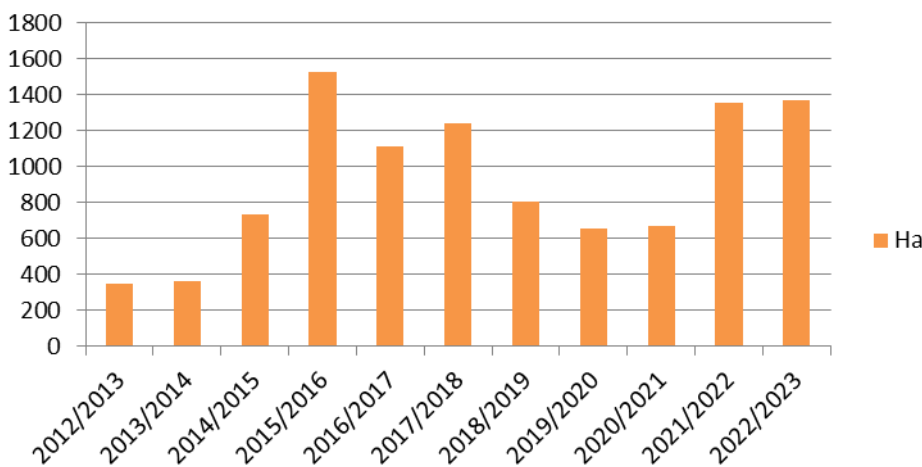
## La situation d'aujourd'hui...

Depuis 2012, pour pallier à la disparition des jachères faune sauvage sur le département de Tarn et Garonne, la Fédération s'est orientée vers une opération de maintien des chaumes de céréales et colza à minima jusqu'au 15 septembre de l'année en cours. Ce déchaumage tardif permet de maintenir un couvert nourricier et constitue un support de ponte et d'élevage des jeunes oiseaux, notamment des cailles, perdrix et faisans.

## COMMUNES BENEFICIAIRES

Toutes les communes qui parviennent à maintenir des chaumes favorables à la biodiversité peuvent intégrer le programme MAINTIEN DES CHAUMES. La notion de seuil minimum a été supprimée.

## Nombre d'Ha de chaumes conservés



## FINANCEMENT

L'agriculteur perçoit : 20 €/ha

## LES OBJECTIFS

Promouvoir le maintien des chaumes.



## LES MOYENS A METTRE EN PLACE

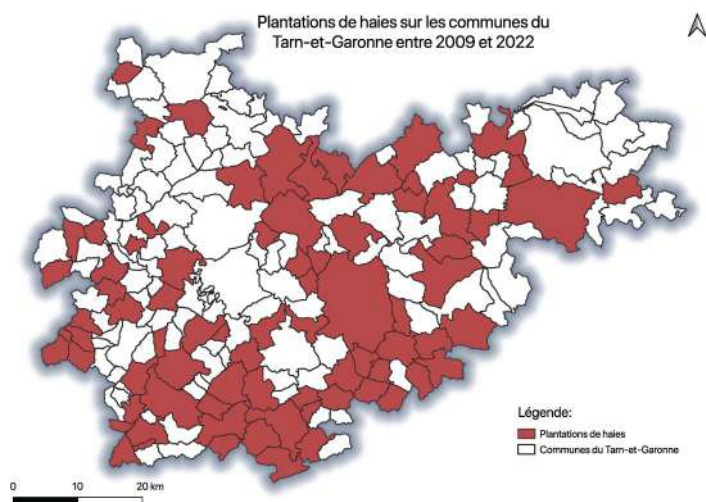
Convaincre les agriculteurs de participer au programme.

# Les haies, la RNA et entretien haies existantes

## La situation d'aujourd'hui...

Dans le cadre de l'amélioration des habitats pour le petit gibier, la Fédération a mis en place un programme de plantation de haies depuis 14 ans en partenariat avec l'association Campagnes Vivantes et les ACCA locales.

Saisons	Kilomètres plantés	Régénération Naturelle Assistée (Km)	Entretien des Haies (km)	Budget Fédéral
Avant 2017/2018	84,971			129 155 €
2017/2018	6,100			9 882 €
2018/2019	6,826			10 811 €
2019/2020	6,632	1		10 743 €
2020/2021	6,381			10 337 €
2021/2022	6,205		15	10 052 €
2022/2023	6,711	2,2		10 871 €
<b>Total</b>	<b>123,826</b>	<b>3,2</b>	<b>15</b>	<b>191 851 €</b>



### LES OBJECTIFS

Entretien des haies existantes.  
Planter de 5 à 10 km par an.



### LES MOYENS A METTRE EN PLACE

Convaincre les responsables cynégétiques de l'utilité du projet.  
Trouver des agriculteurs intéressés par la plantation de haies.  
Poursuivre le partenariat avec l'association Campagnes vivantes.  
Participer aux programmes régionaux permettant la replantation.

# La restauration des mares

## La situation d'aujourd'hui...

Depuis les premières restaurations de mares en 2012, la Fédération Départementale des Chasseurs du Tarn-et-Garonne en partenariat avec les ACCA a pu inventorier **1229 mares** sur **5** territoires regroupant **61 communes**.

Ce projet impliquant différents acteurs de l'environnement (CPIE, Conseil Départemental, ADASEA 32, Syndicats de rivières,...) a ainsi permis de **restaurer 99 mares**.

Ces restaurations de mares sont intervenues après un diagnostic et une sélection par priorisation : suivant la pédologie du territoire, la connectivité entre mares, les zones à faibles densité de mares, ...

Ces travaux ont été réalisés avec le soutien financier de l'Agence Adour Garonne, du Conseil Départemental de Tarn et Garonne et du Conseil Régional d'Occitanie.

Des inventaires écologiques (effectués par le CPIE ou l'ADASEA 32) et faunistiques (FDC 82) ont été réalisés notamment par un suivi de fréquentation des mares.

Aujourd'hui plus de 10 ans après les premiers travaux, une enquête sociale, des diagnostics fonctionnels et des inventaires faunistiques et floristiques ont été réalisés. Un premier constat a pu être établi. Celui-ci a permis d'illustrer l'importance et l'intérêt de restaurer les mares tant d'un point de vue environnemental que social.



Afin de pérenniser et plébisciter les actions de restaurations menées sur ces milieux, la Fédération conduit des animations pour sensibiliser le public à la protection des mares mais aussi à l'entretien de celles-ci.

## LES OBJECTIFS

Disposer d'un inventaire de mares et de leur environnement immédiat (notion de corridor et de réseau) dans d'autres secteurs du département.

Assurer le suivi des mares restaurées.

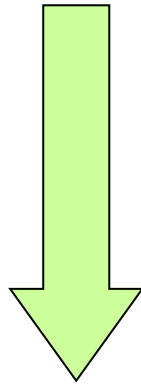
Engager une démarche partenariale de gestion et de restauration de ces éléments fixes du paysage en complément de plans de gestion sur la faune sauvage.

Renforcer la cohésion et la compréhension des acteurs et usagers de ce territoire autour d'un projet commun lié à la connaissance, au maintien et à la valorisation de leur patrimoine naturel.

## LES MOYENS A METTRE EN PLACE

Poursuivre le partenariat avec les financeurs actuels : Agence de l'eau, Conseil Départemental et Conseil Régional.

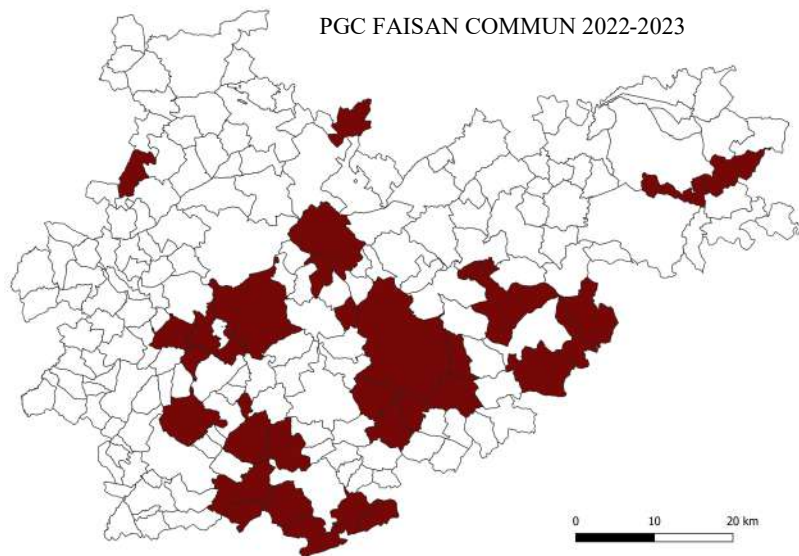
## Objectif N° 2



**Améliorer et développer les  
pratiques de gestion  
du petit gibier sédentaire**

# Le faisan commun

## La situation d'aujourd'hui...



## PGC FAISANS 2022-2023

32 communes sur 195 ont mis en place un plan de gestion sur l'espèce faisan commun soit 16 % des territoires.

En 2016-2017 il y en avait 31.



## LES OBJECTIFS

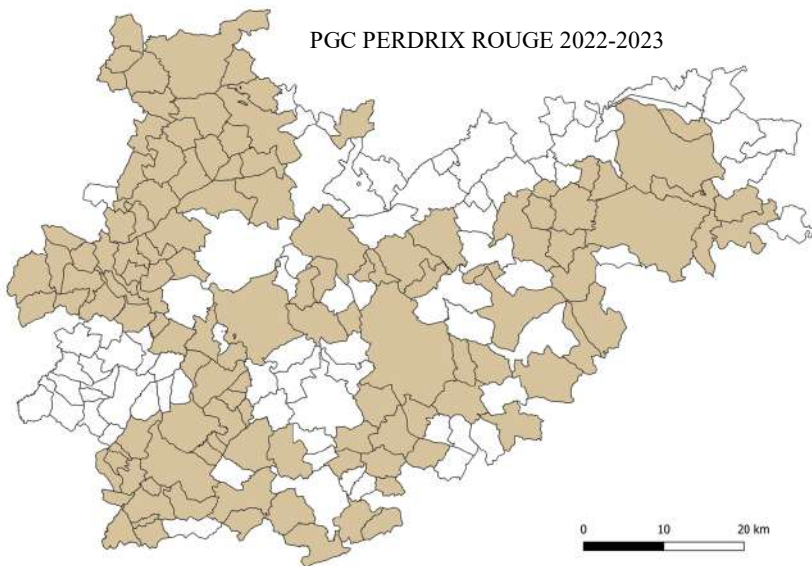
Essayer de développer les plans de gestion sur l'espèce.

## LES MOYENS A METTRE EN PLACE

Convaincre les responsables cynégétiques de mettre en place des PGC pour développer les souches sauvages.  
Encourager le piégeage car les faisans sont victimes de la prédation.  
Encourager la pose d'agrains pour nourrir les oiseaux notamment en période hivernale (les agrains sont subventionnés à 40 %).  
Améliorer la potentialité d'accueil du milieu (haies, JEFS, ... )

# La perdrix rouge

## La situation d'aujourd'hui...

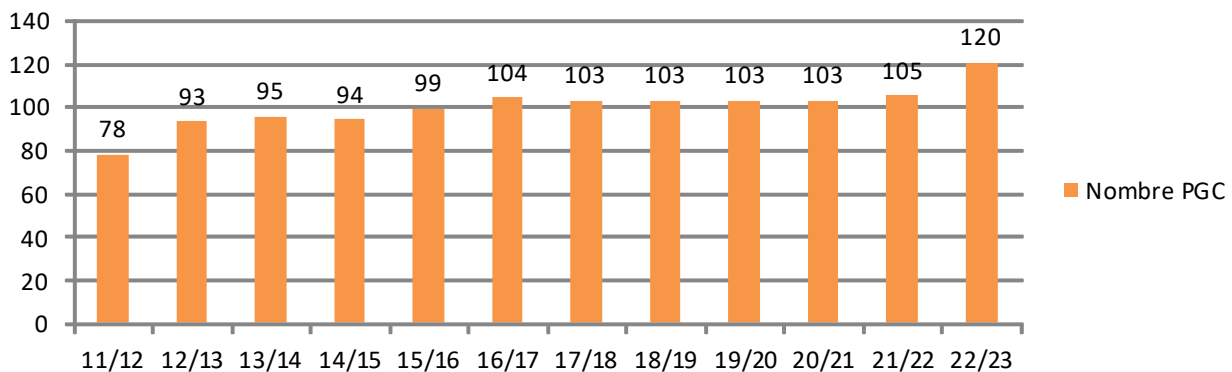


## PGC PERDRIX 2022-2023

120 communes sur 195 ont mis en place un plan de gestion sur l'espèce perdrix rouge, soit 61 % des territoires.

En 2016-2017 il y en avait 104.

## Evolution du nombre de communes en PGC Perdrix



## L'OBJECTIF

Développer les plans de gestion pour faire augmenter les populations de perdrix rouges, même si compte tenu des techniques culturales, il est très difficile d'avoir de la reproduction.

## LES MOYENS A METTRE EN PLACE

Convaincre les responsables cynégétiques de mettre en place des plans de gestion raisonnables sur leurs territoires.

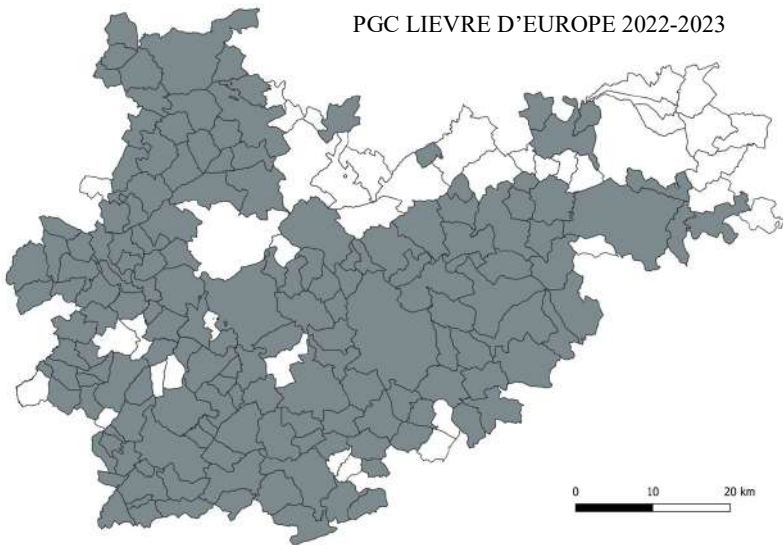
Encourager le piégeage, car les perdrix rouges sont victimes de la prédation.

Encourager la pose d'agrains pour nourrir les animaux notamment en période hivernale (les agrains sont subventionnés à 40 %).

Améliorer la potentialité d'accueil du milieu (bandes enherbées, haies, maintien des chaumes, ...)

# Le lièvre d'Europe

## La situation d'aujourd'hui...



## PGC LIEVRES 2022-2023

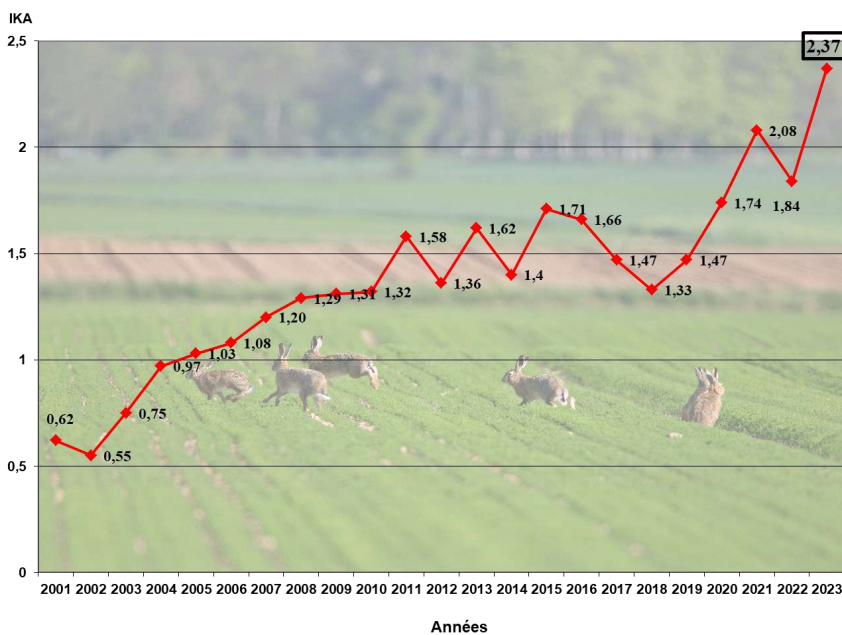
156 communes sur 195 ont mis en place un plan de gestion sur l'espèce lièvre d'Europe, soit 80 % des territoires.

Il y en avait 150 en 2016-2017.

## L'I.K.A ou Indice Kilométrique d'Abondance :

Permet de mesurer la tendance d'évolution des populations de lièvres. Pratiqués la nuit, ces comptages au phare sont effectués aux mêmes époques (après la chasse), sur des circuits identiques d'une année sur l'autre afin de conserver les mêmes paramètres.

1 300 kms sont ainsi parcourus tous les ans.



Données recueillies par le service technique de la Fédération. Après 20 années, nous constatons que les efforts de gestion sont récompensés puisque l'IKA a triplé.

## L'OBJECTIF

Développer les plans de gestion pour faire augmenter les populations de lièvres.

## LES MOYENS A METTRE EN PLACE

Convaincre les responsables cynégétiques de mettre en place des plans de gestion raisonnables sur leurs territoires. Encourager le piégeage.

Le service technique procédera à des comptages nocturnes dans les communes qui s'engageront à mettre en place un plan de gestion en corrélation avec les effectifs présents sur le terrain. S'il n'y a pas d'engagement des responsables territoriaux, les techniciens n'effectueront pas de comptage.

# Le lapin de garenne

## La situation d'aujourd'hui...



La situation concernant le lapin n'a guère évoluée.

Pas d'action spécifique menée sur cette espèce compte tenu de la chute des effectifs que nous ne maîtrisons pas.

Des épizooties à répétition (myxomatose et VHD) expliquent la diminution des populations.

Ces maladies anéantissent bien souvent tous les efforts de gestion.

Toutefois, la Fédération souhaite pouvoir intervenir sur cette espèce si des territoires en font la demande et que cela est compatible avec l'activité agricole.

### **L'OBJECTIF**

Développer sur les territoires favorables la mise en place de garennes artificielles avec l'accord préalable des agriculteurs.



### **LES MOYENS A METTRE EN PLACE**

Rechercher des territoires favorables.

Encourager le piégeage, car les lapins sont victimes des prédateurs notamment des petits mustélidés.

Concernant le VHD et la MYXOMATOSE. : à ce jour aucun vaccin efficace n'a été mis en vente sur le marché.

# Les plans de gestion cynégétiques petit gibier

## **La situation d'aujourd'hui...**

Depuis le premier schéma nous avons constaté une forte évolution du nombre de territoires qui ont mis en place des plans de gestion sur les espèces lièvres, perdrix rouges et faisans.

## **Comment instaurer un plan de gestion dans une A.C.C.A ?**

- 1 - Cette décision doit être adoptée en assemblée générale.
- 2 - La demande doit être transmise à la Fédération avant le 30 juin.

## **Recevabilité de la demande :**

Pour être recevable un plan de gestion doit limiter le prélèvement au maximum par territoire à :

- 4 lièvres/an/chasseur.
- 8 perdrix/an/chasseur.
- 8 faisans/an/chasseur.

## **Validation de la demande :**

La Fédération soumet la mise en place de plans de gestion à l'approbation du Préfet, lors de la Commission Départementale de la Chasse et de la Faune Sauvage.

Le Préfet inscrit alors dans l'arrêté d'ouverture et de clôture de la chasse les modalités des plans de gestion cynégétiques pour les espèces lièvres, faisans et perdrix rouges. Les arrêtés sont pris en fonction des territoires qui en ont fait la demande.

## **Les infractions aux plans de gestion :**

Pour toute infraction à un plan de gestion cynégétique petit gibier approuvé par arrêté préfectoral, la Fédération se constituera partie civile et demandera la somme prévue au barème national en vigueur établi par l'OFB.

# Dispositions générales concernant le petit gibier

## L'agrainage du petit gibier

Il est autorisé toute l'année.

Par ailleurs l'agrainage du petit gibier est fortement recommandé en saison hivernale, notamment en cas de période de grand froid.

La chasse à tir à l'agrainée du faisane et de la perdrix est strictement interdite.

## Les lâchers de petit gibier

Les lâchers de gibier de tir sont autorisés mais ne seront pas subventionnés par la Fédération.

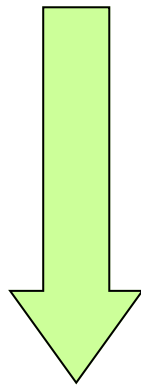
Les lâchers de gibier reproducteur sont autorisés. Ces lâchers pourront être subventionnés par la Fédération (si PGC) après validation par le CA et avis du service technique de la Fédération. Le pourcentage maximum d'aide financière est fixé à 10 %.

Ce pourcentage pourra évoluer s'il s'agit d'une opération spéciale validée par le service technique.

## La gestion du petit gibier

Des actions visant à la conservation et la restauration des populations de petit gibier sont prévues sur l'ensemble du département de Tarn et Garonne. Elles seront toutes répertoriées annuellement par le service technique de la Fédération qui dressera un bilan qualitatif et quantitatif des opérations menées.

## Objectif N° 3



**Améliorer les  
pratiques de gestion  
et les connaissances  
du gibier migrateur**

# La bécasse des bois

## La situation d'aujourd'hui...



La bécasse des bois : un oiseau sauvage qui suscite un engouement croissant auprès des chasseurs.

La bécasse des bois fait l'objet d'un **PMA national**. Le nombre d'oiseaux maximum qu'un chasseur est autorisé à prélever en Tarn-et-Garonne est de **30 oiseaux** par an comme sur l'ensemble du territoire national et de **3 par jour**.

## Les différentes études réalisées sur la bécasse des bois

### 1 - Les prélèvements :

3559 carnets restitués  
soit 81 % de retours.

Saisons cynégétiques	17/18	18/19	19/20	20/21	21/22	22/23
Bécasses prélevées	2258	5458	6000	3040	5610	4480

D'après les études fournies par l'analyse des carnets de prélèvements, la Fédération a une réelle connaissance du nombre d'oiseaux prélevés par les chasseurs tarn-et-garonnais (carnet de prélèvement national et application CHASSADAPT).

### 2 - Le baguage :

Le service technique de la Fédération effectue chaque année du baguage d'oiseaux. Ces travaux contribuent aux études nationales sur les flux migratoires de cette espèce.

Saison cynégétique	2005 à 2017	2017-2018	2018-2019	2019-2020	2020-2021	2021-2022	2022-2023	TOTAL
Nombre de sorties	171	16	15	11	20	18	11	262
Nombre de contacts	1067	84	161	103	215	239	305	2174
Bécasses baguées	299	26	61	32	68	70	71	627
Bécasses contrôlées	21	2	4	2	13	16	15	73
Bécasses reprises	46	2	6	8	3	13	5	83
Age ratio (jeunes/	55 %	58 %	72 %	78 %	59 %	50 %	76 %	60 %

# La bécasse des bois

Lieux des reprises	Total
TARN-ET-GARONNE	54
HAUTE-GARONNE	1
TARN	2
LOT	5
PYRENEES-ATLANTIQUES	1
CANTAL	1
CORREZE	1
HAUTE-LOIRE	2
LOT-ET-GARONNE	2
GIRONDE	1
<b>FRANCE</b>	<b>70</b>
RUSSIE	10
LITUANIE	1
PORTUGAL	1
ESPAGNE	1
<b>ETRANGER</b>	<b>13</b>
<b>TOTAL GENERAL</b>	<b>83</b>



Le taux de reprise à la chasse des oiseaux bagués est de 13,23 %.  
Le record de longévité d'un oiseau bagué en Tarn et Garonne est de 3261 jours soit près de 9 ans.

## **LES OBJECTIFS**

Gérer l'espèce.  
Améliorer nos connaissances.

## **LES MOYENS A METTRE EN PLACE**

Application du PMA national. Celui-ci nécessite un marquage des oiseaux dès la capture à l'aide d'une bague ou l'enregistrement sur l'application CHASSADAPT.  
Mise en place d'un quota journalier de 3 oiseaux par chasseur.  
Poursuite des études menées avec l'OFB (reprises, baguages).  
Poursuite du partenariat avec les associations départementales spécialisées (distribution de carnets et récupération de données).  
Animation du réseau départemental.  
Achat et distribution du carnet de bécasse selon les principes énoncés dans l'Arrêté Ministériel.  
Pour toute infraction au PMA national, la Fédération se constituera partie civile et demandera au titre des dommages et intérêts la somme prévue au barème établi par l'OFB.  
Si le PMA national ne perdure pas, la Fédération remettra en vigueur un PMA départemental.

# La caille des blés

## La situation d'aujourd'hui...



La caille des blés est un gibier sauvage d'ouverture très présent dans le département, qui exerce au vu des nombreux adeptes, un fort attrait cynégétique.

La chasse de la caille des blés est également très appréciée pour le dressage et l'éducation des chiens d'arrêt.

## Les différentes études réalisées sur la cailles des blés :

### 1 - Les comptages au chant des mâles chanteurs sur le site d'étude de Garganvillar :

Un comptage hebdomadaire des mâles en période pré-nuptiale dès l'arrivée de ceux-ci en provenance d'Afrique du Nord jusqu'aux moissons est effectué sur les dix points du site d'étude situé à GARGANVILLAR.

### 2 - Le baguage des cailles des blés :

La Fédération effectue le baguage des cailles afin d'étudier la biologie de l'espèce (biométrie, dispersion de l'espèce et longévité).

### Bilan des opérations de baguage :

Saisons	Oiseaux bagués	Oiseaux contrôlés	Reprises
2011-2012	57	1	3
2012-2013	269	4	6
2013-2014	172	4	1
2014-2015	259	6	10
2015-2016	275	7	15
2016-2017	301	11	28
2017-2018	339	9	12
2018-2019	134	7	1
2019-2020	394	6	32
2020-2021	204	2	12
2021-2022	103	5	1
2022-2023	56	0	0
<b>TOTAL</b>	<b>2563</b>	<b>62</b>	<b>121</b>

# La caille des blés

## Bilan des reprises depuis 2011 :

	Lieux de reprises	TOTAL
FRANCE 88	Tarn-et-Garonne	66
	Gers	12
	Haute-Garonne	3
	Lot-et-Garonne	3
	Ariège	1
	Landes	1
	Tarn	1
	Hautes-Pyrénées	1
ETRANGER 33	Espagne	30
	Maroc	3
TOTAL		121

Le taux de reprise des oiseaux à la chasse est de : 4,72 %

## Estimation des prélèvements par l'analyse des carnets :

Les prélèvements sont étroitement liés aux conditions météorologiques (sécheresse, pluviométrie), expliquant ces grandes fluctuations.

Saisons cynégétiques	17/18	18/19	19/20	20/21	21/22	22/23
Cailles prélevées	11273	6619	7000	6150	12202	3846

## 3 - Le comptage des nichées au chien d'arrêt :

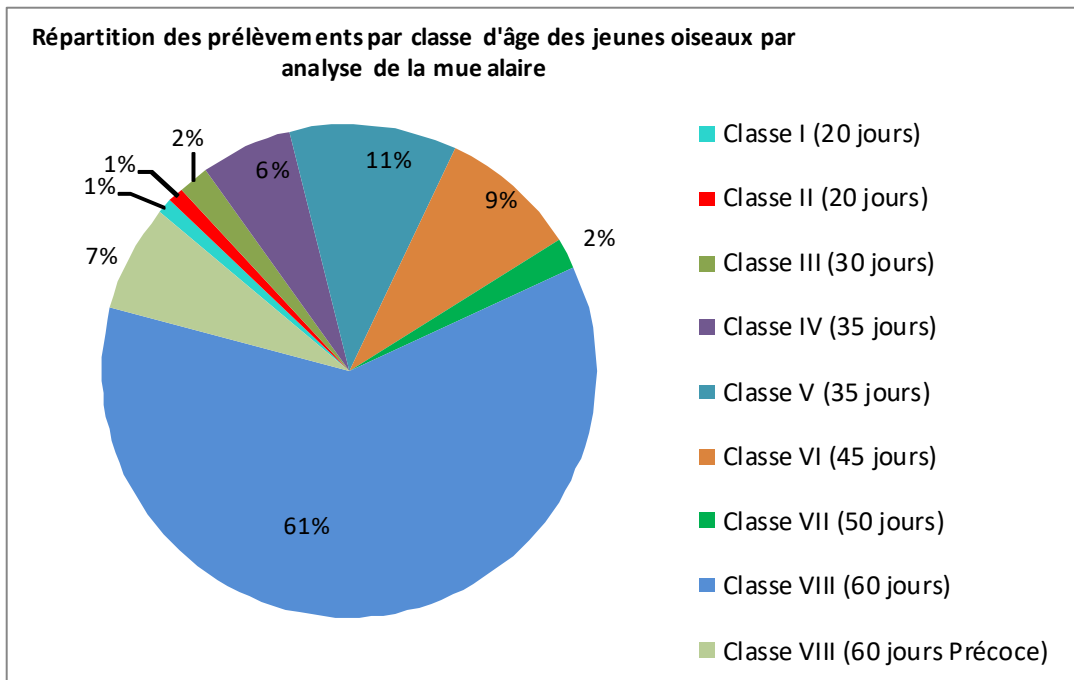
Recensement hebdomadaire des cailles présentes sur le même site d'étude de GARGANVILLAR dès les moissons et jusqu'à l'ouverture de la chasse. Cette action permet d'apprécier la réussite de la reproduction et l'attrait des aménagements effectués sur le site pour les oiseaux en halte migratoire.



# La caille des blés

## 4 - Bilan des Collectes et analyses des ailes de cailles :

	2010 à 2016	2017-2018	2018-2019	2019-2020	2020-2021	2021-2022	2022-2023	Total
<b>Nombre d'ailes récoltées</b>	3312	282	273	413	515	1317	357	6469
<b>Jeunes</b>	2874	253	225	354	447	1086	300	5539
<b>Adultes</b>	438	29	48	59	68	231	57	930
<b>Age ratio</b>	87%	90%	82%	86%	87%	82%	84%	86%
<b>Mâles</b>	1669	149	126	205	262	661	170	3242
<b>Femelles</b>	1643	133	147	208	253	656	187	3227
<b>Sexe ratio</b>	50%	53%	46%	50%	51%	50%	48%	50%



La tranche d'âge des oiseaux les plus prélevés met en évidence qu'ils sont âgés de 60 jours. 98 % des prélèvements s'effectuent sur des oiseaux parfaitement autonomes car âgés de plus de 30 jours.

### **LES OBJECTIFS**

Améliorer les pratiques de gestion.  
Améliorer les connaissances sur l'espèce.

### **LES MOYENS A METTRE EN PLACE**

Encourager le maintien et le non désherbage des chaumes.  
Participer aux études nationales menées sur cette espèce.  
Continuer à inciter les spécialistes à compléter les carnets spécifiques et à récupérer les ailes de cailles.  
Poursuivre les opérations de capture et de baguage d'oiseaux.  
Encourager le piégeage des prédateurs.

# Le pigeon ramier

## La situation d'aujourd'hui...

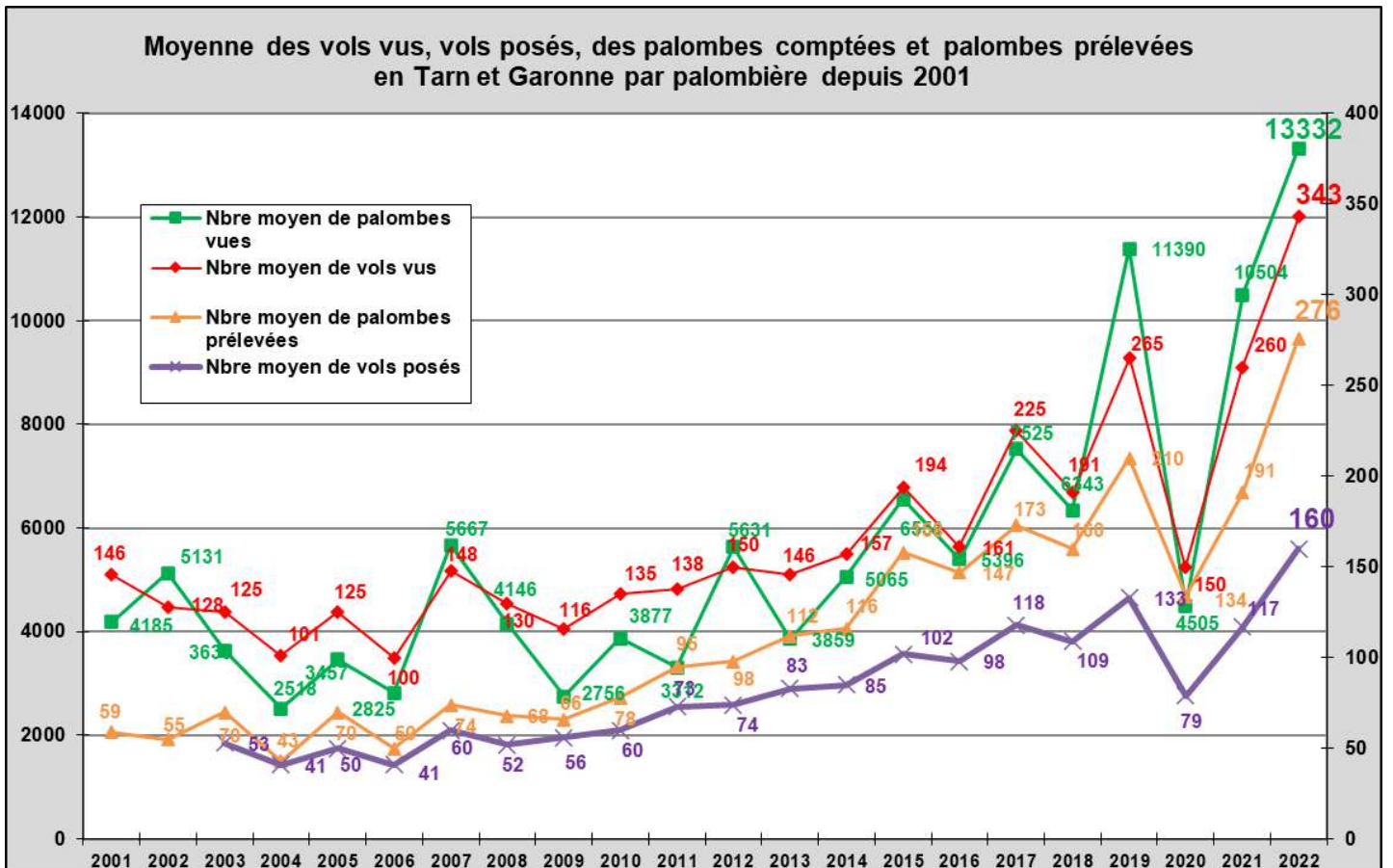


Le pigeon ramier (palombe) est l'espèce la plus prélevée dans le Tarn-et-Garonne. L'analyse des carnets de prélèvements donne une estimation de 25 000 oiseaux prélevés dont 5 000 en migration pour la campagne cynégétique 2022-2023.

## Les différentes études réalisées sur la palombe :

La Fédération étudie les palombes en migration grâce :

- Au réseau PALOMBES tarn-et-garonnais qui est constitué de chasseurs bénévoles opérant depuis une trentaine de palombières. Ceux-ci renseignent le nombre et la taille des vols vus, des vols posés et d'oiseaux prélevés.
- A sa participation aux études menées par le GIFS (Groupe d'Investigation de la Faune Sauvage). Ces observations nous permettent de quantifier l'intensité de chaque migration et d'étudier la chronologie et l'impact de la chasse sur les populations migratrices.



# Le pigeon ramier

## 2 - Etude des palombes sédentaires :

### Le recensement des mâles chanteurs :

Dans le cadre du réseau A.C.T (Alaudidés, Colombidés, Turdidés), la Fdc 82 effectue sur trois circuits de 5 kilomètres (5 points d'écoute par circuit), le recensement des mâles chanteurs en période de reproduction (un passage entre le 15 mai et le 30 juin). Ces recensements confirment l'augmentation des populations sédentaires.

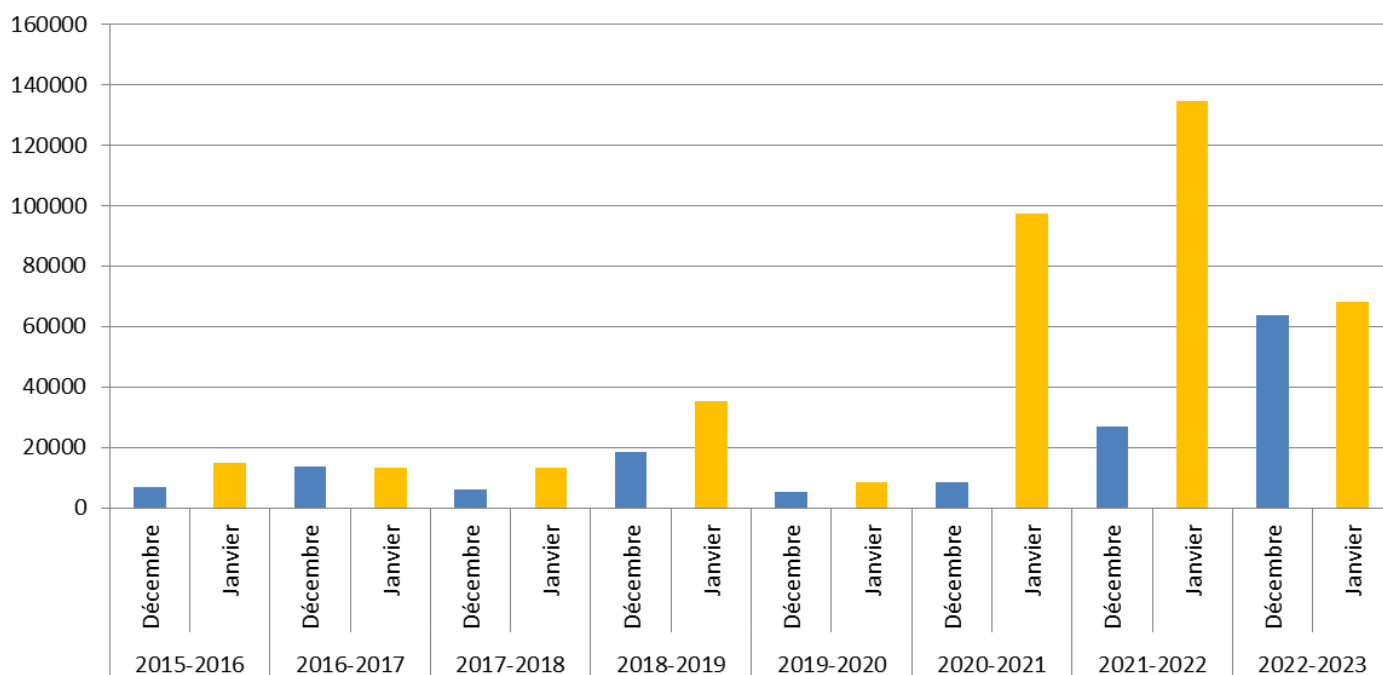
## 3 - Etude des palombes hivernantes :

### Comptages dortoirs :

Depuis 2000 des dénombrements de palombes en hivernage sont effectués en Tarn et Garonne par des suivis des dortoirs en décembre et janvier.



**Comptages palombes sur dortoirs en hivernage**



# Le pigeon ramier

## Comptages Flash

Dans le cadre du réseau A.C.T (Alaudidés, Colombidés, Turdidés), la Fdc 82 effectue sur trois circuits de 5 kilomètres (5 points d'écoute par circuit), le recensement des palombes hivernantes au mois de janvier.



### **L'OBJECTIF**

Améliorer nos connaissances sur l'espèce.



### **LES MOYENS A METTRE EN PLACE**

Participer aux études menées par le G.I.F.S (Groupe d'Investigation de la Faune Sauvage - flux et phénologie de la migration).

Recenser les effectifs en hivernage.

Recenser les effectifs migrants.

Participer aux études concernant les populations sédentaires avec dénombrement des mâles chanteurs (comptage ACT).

Participation au réseau OFB/FDC - Etude des carnets de prélèvements spécifiques complétés chaque année par les spécialistes de la chasse de cette espèce.

Animation du réseau départemental des paloumayres.


Encourager le piégeage des prédateurs.

# Le gibier d'eau

## La situation d'aujourd'hui...

Le Tarn-et-Garonne de par son réseau hydrographique et sa multitude de lacs collinaires, semble être un département accueillant pour le gibier d'eau. Malgré tout, l'absence de coups de froid prononcés dans le Nord de l'Europe depuis une vingtaine d'années a fait fortement diminuer les contingents de canards migrateurs (sarcelle, milouin, chipeau, colvert) sur notre département en période d'hivernage.

L'analyse des carnets de prélèvements pour la saison 2022/2023 donne une estimation de **2 444** canards prélevés sur l'ensemble du département, toutes espèces confondues.



De plus, la Fédération travaille en collaboration avec l'Association Départementale des Chasseurs de Migrateurs, et distribue des carnets de prélèvements spécifiques aux titulaires d'une licence sur le D.P.F (Domaine Public Fluvial).

**295** licences délivrées sur la Garonne et le Tarn.

### Analyse des carnets DPF :

Saisons	Colverts	Sarcelles d'hiver	Autres espèces	TOTAL
2010-2011	2062	542	81	2685
2011-2012	1286	365	66	1717
2012-2013	1511	182	33	1726
2013-2014	1805	370	90	2265
2014-2015	1101	133	55	1289
2015-2016	1410	144	46	1600
2016-2017	1389	194	50	1633
2017-2018	1144	294	67	1523
2018-2019	966	110	62	1138
2019-2020	954	150	72	1176
2020-2021	979	227	72	1278
2021-2022	917	296	45	1258
2022-2023	1046	404	26	1476

# Le gibier d'eau

**Evolution depuis 2016 des prélèvements de Canards Colverts sur le DPF**



Les prélèvements sur le DPF représentent plus de la moitié des prélèvements départementaux.

## Prélèvements départementaux :

	Colverts		Sarcelles d'hiver		Autres espèces		TOTAL	
	Décembre	Janvier	Décembre	Janvier	Décembre	Janvier	Décembre	Janvier
2020-2021	871	950	435	483	154	307	1460	1740
2021-2022	978	707	870	573	41	262	1889	1542
2022-2023	1405	962	777	564	294	235	2476	1761

**La chasse du gibier d'eau à l'agrainée est interdite**

### LES OBJECTIFS

Améliorer nos connaissances sur les espèces.  
Encourager l'aménagement des lacs collinaires.

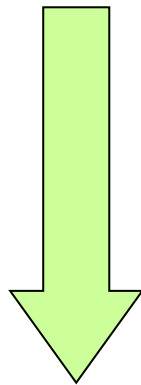
### LES MOYENS A METTRE EN PLACE

Poursuite des études menées sur le gibier d'eau avec la collaboration de l'association départementale des chasseurs de migrateurs.

Inciter les responsables locaux à aménager les lacs collinaires.

Edition et distribution de carnets spécifiques auprès des chasseurs adhérents de l'Association Départementale.

## Objectif N° 4



**Améliorer la régulation des espèces  
prédatrices et déprédatrices,  
pour limiter leur impact  
sur la faune sauvage  
et les cultures.**

# Le piégeage et les Espèces Susceptibles d'Occasionner des Dégâts (E.S.O.D).

## La situation d'aujourd'hui...

Le **piégeage** des espèces prédatrices est le corollaire de toute opération d'aménagement réussie.

La **sauvegarde, l'augmentation** des populations de petit gibier ne peuvent se faire sans dynamiser au maximum les actions sur la gestion des **prédateurs**.

En effet, créer des zones prisées par le gibier et par la faune en général, qui apparaissent comme des îlots privilégiés dans un environnement beaucoup moins accueillant, c'est automatiquement attirer et concentrer dans ces lieux les prédateurs.

Il est donc nécessaire de limiter le nombre de prédateurs pour que les aménagements ne deviennent pas des guet-apens pour la faune.

Seules les espèces classées ESOD par Arrêté Ministériel et Arrêté Préfectoral annuel peuvent être piégées dans le département sous certaines conditions.

En Tarn-et-Garonne, les actions menées par l'Association Départementale des Piégeurs Agréés, depuis des années, sont considérables.

Le piégeage est également une nécessité pour la lutte contre les ravageurs aux cultures, dits animaux déprédateurs.

Le service technique de la Fédération, en collaboration avec l'A.P.A.T.G, assure chaque année la formation de ceux qui souhaitent devenir piégeurs agréés.

Années	Avant 2018	2018	2019	2020	2021	2022	2023	TOTAL
Nombre de piégeurs formés	702	25	33	30	42	23	21	876



Au total 876 piégeurs ont été formés dans notre département

## Les E.S.O.D.

Le décret N° 2012-402 du 23 mars 2012 relatif aux espèces d'animaux susceptibles d'occasionner des dégâts (E.S.O.D) classe ces derniers en 3 catégories. **La circulaire ministérielle du 26 mars 2012** fixe les lieux et les modalités de destruction de ces espèces.

**Le premier groupe** : six espèces envahissantes désormais classées E.S.O.D sur l'ensemble du territoire métropolitain, par arrêté ministériel annuel : le chien viverrin, le raton laveur, le vison d'Amérique, le ragondin, le rat musqué et la bernache du Canada.

**Le deuxième groupe** : dix espèces susceptibles d'être classées E.S.O.D par arrêté ministériel triennal établissant pour chaque département la liste des espèces d'animaux classés nuisibles, sur proposition du préfet et après avis de la formation spécialisée départementale : la belette, la fouine, la martre, le putois, le renard, le corbeau freux, la corneille noire, la pie bavarde, le geai des chênes et l'étourneau sansonnet.

**En 2023, la liste départementale comprend 7 espèces : renard, fouine, corneille noire, corbeau freux, étourneau, pie bavarde et geai des chênes.**

**Le troisième groupe** : trois espèces pouvant être classées ESOD par arrêté préfectoral annuel : le lapin de garenne, le pigeon ramier et le sanglier.

**Les différentes actions entreprises par les responsables des territoires cynégétiques de notre département visant à la conservation et la restauration des populations de faune sauvage nécessitent la régulation des prédateurs. La Fédération proposera au Préfet le classement des espèces prédatrices prévues dans le deuxième groupe du décret N°2012-402, dans la catégorie E.S.O.D, à l'appui des éléments en sa possession.**

# Les E.S.O.D.

Ci-dessous le bilan récapitulatif des prises effectuées par les adhérents à l'Association Départementale des Piégeurs, l'Association de vènerie sous terre, les louvetiers, les déterreurs et les chasseurs :

Mammifères	17/18	18/19	19/20	20/21	21/22	22/23
Fouine	409	497	305	347	399	301
Ragondin	5776	7056	7031	6086	6293	6459
Renard	2088	2776	2049	2108	2468	2743



Oiseaux	17/18	18/19	19/20	20/21	21/22	22/23
Corneille noire	2870	4722	3165	3006	3755	2943
Corbeau Freux	895	787	617	1178	1574	881
Etourneau	1230	1903	1102	2379	2112	1410
Geai des chênes	924	1538	1050	1326	1097	981
Pie bavarde	3855	5135	3681	4865	4380	3685

On observe depuis plusieurs années une stabilité des prélèvements.

## LES OBJECTIFS

Encourager le piégeage.

Inciter les piégeurs formés à adhérer à l'association départementale pour obtenir encore plus de données.

Etablir un plan d'action efficace permettant de répertorier et de classer toutes les plaintes relatives aux dégâts commis par les espèces prédatrices et déprédatrices.



## LES MOYENS A METTRE EN PLACE

Aider financièrement et logistiquement l'Association Départementale des Piégeurs.

Poursuivre les formations de piégeurs agréés.

Encourager financièrement l'achat de pièges pour les territoires qui adhèrent à l'APATG.

Instaurer un partenariat avec la Chambre d'Agriculture pour le recensement des dégâts commis par les espèces prédatrices et déprédatrices.

# Le blaireau

## La situation d'aujourd'hui...

Cette espèce classée gibier est très présente sur le département de Tarn-et-Garonne.

Toutefois, en raison de son statut (espèce chassable) et de ses mœurs nocturnes, les possibilités de prélèvement sont très limitées.

Seule la vénerie sous terre et le déterrage peuvent nous permettre de réguler les populations de blaireaux. Or, la topologie des milieux où vivent les blaireaux rend leur capture difficile et souvent impossible.

Les blaireaux occasionnent de nombreux dégâts agricoles (sur la vigne et le maïs).

Phénomène croissant, les blaireaux sont de plus en plus impliqués dans des collisions routières.



## LES OBJECTIFS

Limiter l'augmentation des populations de blaireaux.

Faire évoluer la réglementation pour obtenir un changement de statut de l'espèce.

## LES MOYENS A METTRE EN PLACE

Promouvoir la vénerie sous terre par l'intermédiaire de l'Association Départementale.

Poursuivre les efforts de communication pour trouver de nouveaux adeptes désireux de pratiquer ce mode de chasse.

Mieux recenser le montant des dégâts agricoles.

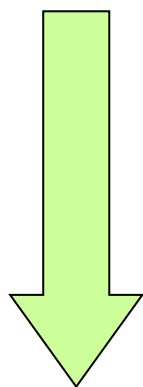
Recenser le nombre d'animaux impliqués dans des collisions.

# Enjeu N° 2

=

La sécurité à la chasse.

## Objectif N° 5



**Poursuivre et accompagner les actions d'amélioration de la sécurité à la chasse**

# La sécurité des chasseurs et des non chasseurs

**Article L.425-2 du Code de l'Environnement**, stipule que « parmi les dispositions du schéma départemental de gestion cynégétique figurent obligatoirement les mesures relatives à la sécurité des chasseurs et des non chasseurs ».

## **OBLIGATIONS**

Dans le cadre des actions de chasse à tir et de destruction à tir des E.S.O.D, **il est interdit :**

- **De tirer, de se poster ou de stationner avec une arme à feu ou un arc**, sur l'emprise des routes, des voies et des chemins goudronnés affectés à la circulation publique, des voies ferrées, des pistes d'atterrissage, emprises, enclos et dépendances du réseau ferré français, des aéroports ou aérodromes, des voies navigables, des stades et lieux de réunion publique en général.

- **À toute personne placée à portée d'arme à feu ou d'arc de tirer en direction ou au dessus** des habitations, caravanes, bâtiments d'exploitation agricole ou industriels et de leurs dépendances, ainsi que des lieux énumérés au paragraphe précédent.

Cette interdiction est également valable pour le tir en direction des lignes de transport d'énergie électriques et téléphoniques ainsi que de leurs supports. **Lors des déplacements** dans et sur les lieux cités ci-dessus, l'arme doit être déchargée (vide de toute munition). Pour les arcs, la flèche ne doit pas être encochée.

- **De tirer en direction d'une personne** même si elle semble hors de portée.

- **De tirer sur un animal non ou mal identifié.**

- **De tirer au jugé ou au travers d'un écran végétal dense** (haie, buisson, broussailles, cultures occultant la vue... ).

Dans tous les cas, le tir à balle ou à flèche munie de lames est obligatoirement fichant, donc dirigé, vers le sol, à courte distance.

## **PRECONISATIONS**

En action de chasse, lorsque plusieurs chasseurs se rencontrent ou croisent d'autres utilisateurs de la nature, les armes doivent être déchargées et dirigées vers le sol.

En chasse individuelle, ou en petit groupe le port d'un effet de couleur voyante ou fluo est fortement préconisé (orange recommandé).

Pour limiter le phénomène de ricochet, outre effectuer un tir fichant sur un sol meuble, il est conseillé de surélever certains postes (miradors de battue...).

TOUT ACCIDENT CORPOREL ou MATERIEL causé par un projectile tiré par une arme de chasse, en action de chasse, doit être signalé dès que possible auprès de la FDC 82 et du service départemental de l'O.F.B.

L'appel des secours en cas de nécessité demeure la démarche prioritaire.

La Fédération rappellera à tous ses adhérents qu'ils doivent respecter les règles élémentaires de courtoisie envers les propriétaires chez qui ils se trouvent (politesse, respect des cultures, stationnement respectueux, ramassage des douilles, etc...).

# La formation des directeurs de battue

## **La sécurité est une tâche prioritaire pour la Fédération.**

Compte-tenu de la nature des armes et des munitions utilisées, l'organisation de chasses collectives du grand gibier doit passer par la formation préalable des directeurs de battue.

La Fédération organise donc chaque année des sessions de formation.

Années	Avant 2018	2018	2019	2020	2021	2022	2023	TOTAL
Nombre de Chasseurs formés	1078	70	49	28	79	76	20	1400

Ces sessions de formation se déroulent à la Fédération. Les cours sont dispensés par les techniciens de la Fédération.

### **Contenu de la formation :**

- **Le maniement des armes.**
- **Les munitions**
- **Les règles de tir à respecter (angle des 30° et tir fichant).**
- **Comment présenter les consignes de sécurité aux chasseurs.**
- **Le carnet de battue fourni par la Fédération.**
- **Comment organiser la battue.**
- **Quelles sont les personnes autorisées à se déplacer.**
- **Comment poster les tireurs.**
- **Les tenues voyantes.**
- **Les postes de tir.**
- **La vérification des tirs.**
- **La recherche au sang.**
- **L'attitude à tenir si un chasseur ne respecte pas les règles de sécurité.**
- **La délégation écrite du Président à un autre directeur de battue.**

# La formation sécurité décennale des chasseurs

Cette formation n'est pas un examen. Elle consiste en un rappel des gestes de sécurité élémentaires à adopter aussi bien en action que hors action de chasse, des situations d'accidents, des comportements à adoptés lorsqu'on rencontre un usager de la nature non-chasseur, l'adaptation de l'arme au gibier chassé, etc...

**Chaque chasseur doit passer tous les 10 ans une formation de remise à niveau sur la sécurité.**

Les sessions en présentiel sont dispensées par les techniciens de la Fédération. Elles se déroulent à la Fédération mais pourront aussi être décentralisées en fonction des demandes des responsables territoriaux.

Les formations peuvent également être réalisées en distanciel par les chasseurs qui le souhaitent, ils devront suivre la procédure instaurée par la FNC.

Années	2020	2021	2022	2023	TOTAL
Nombre de Chasseurs formés en présentiel	24	393	332	348	1097
Nombre de Chasseurs formés en distanciel			131	100	231
Nombre total de Chasseurs formés	24	393	453	448	1328

## Contenu de la formation :

La formation se déroule selon les **4 modules** suivants :

### **Module 1 : Introduction et bilan national des accidents de chasse.**

Comprendre le pourquoi de cette formation et ses enjeux pour le monde de la chasse est un préalable indispensable avant de rentrer dans le vif du sujet. Le bilan de la saison 2022/2023 en termes d'accidents est riche d'enseignements.

### **Module 2 : Analyse de cas d'accidents réels.**

Ce module permet de s'immerger dans des cas concrets grâce à des reconstitutions d'accidents réels en vidéo qui ont été réalisées grâce au savoir-faire de Cinématir.

### **Module 3 : Consignes de sécurité.**

Ce module récapitule toutes les consignes de sécurité individuelles. Il insiste sur les comportements appropriés et l'état d'esprit à adopter pour prévenir les risques d'accidents et d'incidents.

### **Module 4 : La Fédération Départementale des Chasseurs et la sécurité.**

Tout ce que vous vouliez savoir sur le réseau fédéral de la chasse française figure dans ce dernier module. Au cœur des territoires, les FDC agissent pour la sécurité de tous les usagers de la nature.

# Organisation d'une battue au grand gibier

**Définition de la battue :** Est considérée comme battue, toute action de chasse collective concertée, organisée de telle sorte qu'un ou plusieurs traqueur (s), accompagné (s) ou non de chien (s), tente (nt) de diriger le gibier vers un ou plusieurs chasseur (s) posté (s).

**Définition du traqueur :** Le traqueur encore appelé piqueur ou rabatteur est une personne dont la fonction consiste à rabattre le gibier vers le posté avec comme auxiliaire des chiens ou non et avec une arme ou non.

## POUR LE DIRECTEUR DE BATTUE

### **OBLIGATIONS**

D'utiliser le carnet de battue distribué par la Fédération. Cette obligation d'utilisation sera mentionnée sur l'arrêté préfectoral.

De présenter les consignes de sécurité et de chasse avant le départ de chaque journée de chasse collective :

- Définir les lignes de tir.
- Définir le sens des sonneries éventuelles.
- Aller et venir au poste arme déchargée.
- Repérer ses voisins et se faire repérer par eux.
- Ne jamais tirer sans identification absolument sûre.
- Ne tirer qu'en tir fichant.
- Ne pas quitter son poste avant le signal de fin de battue.

D'inscrire les présents sur le carnet spécifique fourni par la Fédération. Les participants apposeront obligatoirement leur signature sur le carnet de battue à l'emplacement prévu à cet effet. Si au cours de la journée, de nouveaux chasseurs participent à la battue, obligation de représenter les consignes et de faire signer les nouveaux participants sur le carnet.

D'avoir suivi la formation ad hoc pour diriger une chasse collective et d'être titulaire du permis de chasser valable.

Possibilité pour le directeur de battue, responsable de la société de chasse de désigner un ou plusieurs responsables pour le remplacer. La ou les personnes ainsi désignées devront avoir suivi la formation de directeur de battue et être titulaires du permis de chasser valable. Chaque désignation devra être écrite. Le responsable d'ACCA utilisera le modèle de délégation figurant dans le carnet de battue fourni par la Fédération.

De désigner un ou des chefs de ligne qui seront inscrits à l'endroit prévu à cet effet sur le registre de battue. La ou les personnes ainsi désignées reçoivent délégation du directeur de battue pour poster et déposter les tireurs lors des traques. Le Directeur de battue peut également faire office de chef de ligne dans la mesure où il place l'ensemble des postés et s'inscrit à l'endroit prévu à cet effet dans le registre de battue.

# Organisation d'une battue au grand gibier

## **OBLIGATIONS suite :**

Avant le début de toute action collective de chasse à tir au grand gibier et sous la responsabilité du directeur de battue, il sera mis en place des panneaux de signalisation temporaire sur l'accotement ou à proximité immédiate des voies publiques pour signaler les entrées principales de la zone chassée.

Les panneaux devront par leur message appeler à la prudence ou à la vigilance.

Dès l'action de chasse terminée, les panneaux devront être retirés.

Il est de la responsabilité du directeur de battue d'indiquer quand débute et se termine la chasse par tous les moyens appropriés afin d'éviter d'éventuels tirs pendant le déplacement des chasseurs.

Après la chasse le directeur de battue s'assurera que tous les participants soient rentrés.

## **PRECONISATION**

Les principes de sécurité concernant l'organisation d'une battue, seront appliqués pour la chasse collective du renard.

## **POUR LE CHEF DE LIGNE**

### **OBLIGATIONS**

De poster les tireurs et d'indiquer le sens de la chasse.

De déposter les tireurs à l'issue de la battue en s'assurant à minima que ceux-ci aient vérifié leurs tirs même si l'animal n'a pas marqué ou réagi au coup de feu .

De communiquer toutes les informations utiles au directeur de battue (= débriefing).

### **PRECONISATIONS**

Rappeler à chaque tireur qu'il doit analyser son environnement et les zones comportant un éventuel danger (sentier de randonnée, bâtiments, routes... ).

Rappeler si le tir dans la traque est autorisé ou non.

Rappeler au posté qu'il doit définir ses angles de sécurité de 30° (5 pas / 3 pas).

Rappeler au posté qu'il doit effectuer un tir fichant (debout, à courte distance, vers le sol, dans la zone autorisée... ).

# Organisation d'une battue au grand gibier

## POUR CHAQUE PARTICIPANT

Différents participants peuvent prendre part à une chasse collective : directeur de battue, chefs de ligne, postés, traqueurs et parfois accompagnateurs .

## OBLIGATIONS

Interdiction de prendre part à la battue sans avoir émargé le registre (donc sans avoir assisté au « rond »).

Interdiction de se déplacer de son poste ou de quitter la battue sans avoir reçu préalablement l'autorisation du directeur de battue ou du chef de ligne.

**INTERDICTION de se déplacer en voiture pour aller se poster au-devant du gibier.** Sont seules autorisées à se déplacer pour aller récupérer les chiens ou les animaux tués, les personnes dont le nom figurera à l'emplacement prévu à cet effet sur le carnet de battue. Dans ce cas l'utilisation de l'arme reste strictement interdite.

### Pour l'ensemble des participants (postés, traqueurs, accompagnateurs) :

**OBLIGATION** de porter sur le haut du corps, un effet fluorescent ou de couleur vive, de façon visible et permanente de type gilet, chasuble, veste, tee-shirt, cape....

En situation de tir, faire preuve de rigueur : prise en compte de son environnement, ne faire usage de l'arme qu'en direction de la zone autorisée et par un tir fichant (notion où la trajectoire du projectile doit arriver dans le sol et à courte distance).

## PRECONISATIONS :

Tir à l'intérieur de la traque rigoureusement encadré et limité.

Présence d'un participant ayant suivi une formation aux gestes de premiers secours.

Matérialisation des angles de tir de 30 ° à l'aide de repaires (jalons, fanions, piquets, marquages fixes sur site... )

Que les chasseurs règlent leurs armes avant de participer à une battue.

Que les chiens soient équipés d'un dispositif de couleur vive.

**Un petit opuscule rappelant toutes les règles de sécurité figurant dans le présent document sera rédigé et distribué à chaque responsable territorial avant l'ouverture de la chasse.**

# Les miradors

Depuis le dernier SDGC la Fédération a décidé d'inciter les responsables territoriaux à implanter des miradors sur leurs territoires.

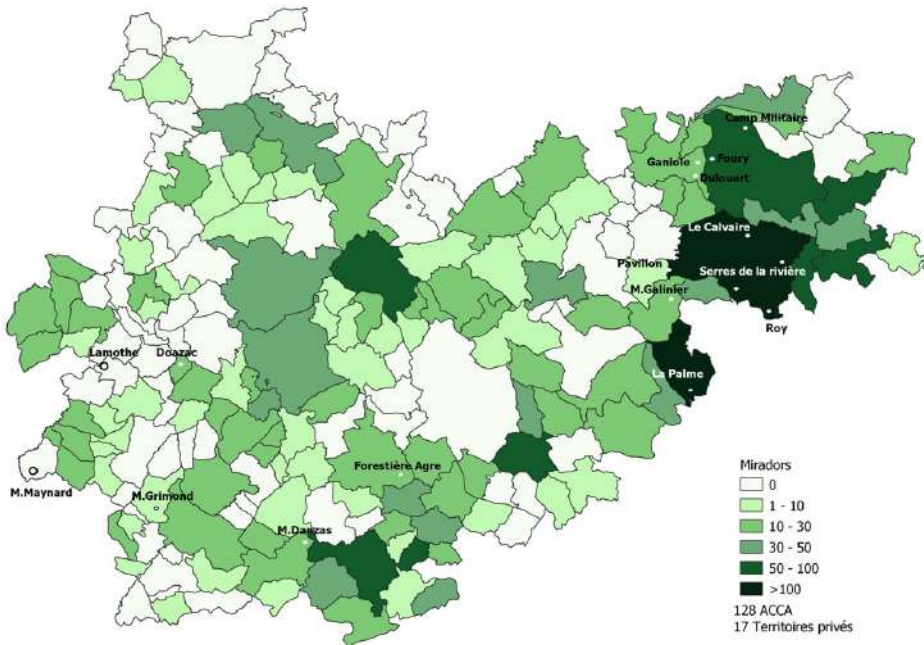
En effet, ces postes de tir présentent plusieurs avantages :

- Ils permettent de maintenir les chasseurs à des postes fixes, sans bouger.
- Ils permettent des tirs les plus fichants possibles afin d'éviter au maximum les risques de ricochets.

Cette initiative lancée en 2011 connaît un engouement croissant auprès des chasseurs et **a reçu l'approbation des associations de randonneurs et de cyclotourisme.**



Années	Avant 2018	2018	2019	2020	2021	2022	2023	TOTAL
Nombre de miradors installés dans le département	1529	335	213	321	239	240	240	3107



## LES OBJECTIFS

- Accroître la mise en place de miradors, en concertation avec les autres usagers de la nature.
- Permettre le plus possible des tirs fichants.

## LES MOYENS A METTRE EN PLACE

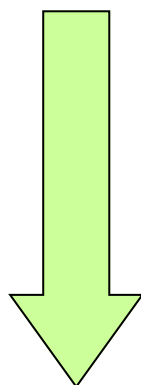
Trouver des financements car un poste de tir coûte en moyenne 60 €/l'unité.  
Convaincre les responsables territoriaux que cette initiative est prioritaire.

# Enjeu N° 3

=

**Une nouvelle image de la chasse et  
de nouveaux pratiquants**

# Objectif N° 6



**La communication**

## La communication

Expliquer ce que nous faisons et qui nous sommes, est une priorité pour notre Fédération. C'est en agissant dans ce sens que nous avons réussi à faire évoluer les mentalités et que nous continuerons à le faire.

Notre stratégie de communication portera sur les points suivants:

**Présenter** aux néophytes la variété des modes de chasse exercés et valoriser la richesse culturelle et sociale de l'activité cynégétique.

**Mettre en avant** la contribution des chasseurs au maintien de la biodiversité, au développement durable des espèces et de leurs habitats, favorisant ainsi la restauration écologique des territoires ruraux (plantation de haies, restauration des mares, cultures faunistiques, maintien des chaumes, ... )

**Expliquer** la participation des chasseurs au maintien des équilibres agro-sylvo-cynégétiques, ainsi que leur implication dans l'entretien de l'espace rural.

La chasse pour être comprise a besoin d'être expliquée !

**Mettre en avant** le fait que les chasseurs sont les seuls utilisateurs de la nature à devoir réussir un examen pour exercer leur passion.

**Promouvoir** notre site Internet pour permettre à un non chasseur une meilleure compréhension de l'organisation de la chasse, de son rôle et mettre en avant les actions concrètes menées par les chasseurs en matière de gestion et de protection des espèces comme des milieux.

**Proposer** périodiquement aux médias locaux des sujets présentant les contributions des chasseurs à la préservation des espèces et des milieux.



## La communication

**Médiatiser** les contributions les plus significatives des chasseurs en matière de gestion environnementale.

**Rencontrer** les autres utilisateurs de la nature (randonneurs, cyclistes....).

**Travailler** en collaboration avec des organismes tels que le C.P.I.E Midi-Quercy et autres associations environnementales.

**Mettre en avant** les différents projets menés par la Fédération.

**Poursuivre** les actions menées en faveur du ramassage des douilles.

**Valoriser** nos connaissances sur les différentes espèces présentes dans le département.

**Reprendre** les actions caritatives avec la Croix Rouge, en faveur des familles les plus démunies afin de leur offrir de la venaison.

**Organiser** des journées de ramassage de déchets au travers de l'opération « J'aime la nature propre » en y associant des citoyens non chasseurs.

**Démontrer** l'utilité de la chasse et de l'action des chasseurs en faveur de la biodiversité.

**Associer** à chaque fois que cela sera possible des personnes non titulaires du permis de chasser pour participer à de la récolte de données.

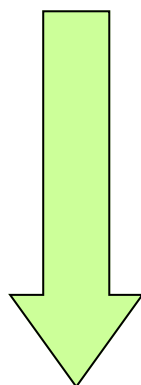
### L'OBJECTIF

Faire connaître et reconnaître l'utilité de la chasse, pour qu'elle retrouve toute sa place dans une société de plus en plus urbanisée.

### LES MOYENS A METTRE EN PLACE

Définir une stratégie de communication et utiliser tous les supports à notre disposition (revues cynégétiques, presse locale, radios, internet, intranet) pour faire connaître et reconnaître notre rôle et nos actions.

# Objectif N° 7



**Relations  
Fédération / Chasseurs /  
Adhérents territoriaux**

Avec l'apparition des nouvelles technologies, il nous était apparu évident de nous doter d'un outil moderne nous permettant de communiquer facilement et à moindre coût avec nos adhérents territoriaux et plus généralement avec nos chasseurs.

Cet outil informatique acquis en 2013 permet à nos adhérents territoriaux de retrouver, en quelques clics, les circulaires et autres renseignements ayant trait au fonctionnement de leur association sur un espace qui leur est dédié.

Ce système nous permet de supprimer l'envoi des courriers, notes d'informations, jusque là acheminés par voie postale.

Cet outil qui permet aujourd'hui aux adhérents territoriaux de saisir directement leurs prélèvements en ligne sera développé afin que chaque chasseur puisse en faire autant.

Développer  
internet et intranet.

Pour pouvoir communiquer avec l'ensemble des chasseurs, la Fédération collecte de façon systématique les adresses mail de ses adhérents.

Le coût de la diffusion des informations est faible et le bénéfice certain. Depuis la mise en place du système d'annonces hebdomadaires, les retombées sont excellentes.

La Fédération collecte également les numéros de téléphone portable de ses adhérents. En 30 minutes, un texto peut être envoyé à tous les adhérents en cas d'urgence cynégétique : fermeture de la chasse en période de grand froid par exemple ou d'épidémie.

### LES OBJECTIFS

Communiquer avec l'ensemble de nos adhérents tout en réduisant nos frais d'envois.

Améliorer la réactivité et la diffusion de l'information.

Généraliser la délivrance des validations des permis de chasser par internet.

Passer moins de temps à saisir les données.

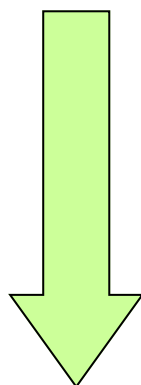
### LES MOYENS A METTRE EN PLACE

Alimenter l'espace dédié à chaque adhérent territorial.

Mettre à la disposition de chaque chasseur un outil leur permettant de saisir l'information en ligne.

Collecter les adresses mail des chasseurs ainsi que les numéros de téléphone portable.

# Objectif N° 8



**L'éducation à l'environnement**

## L'éducation à l'environnement

En 2006, la Fédération a acheté une ferme de 25 ha sur la commune de REALVILLE.  
Un sentier pédagogique est maintenant à la disposition du public et notamment des scolaires.

Un partenariat avec l'Education Nationale nous permet d'y accueillir les scolaires dans le cadre de l'éducation à l'environnement.

Participer à l'éducation à l'environnement et ses réalités concrètes en faisant découvrir la nature au grand public et en particulier aux jeunes.



### L'OBJECTIF

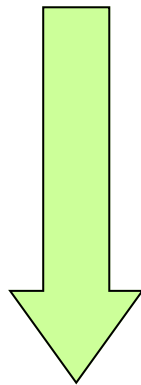
Promouvoir l'éducation à l'environnement et continuer à accueillir des scolaires sur le site.



### LES MOYENS A METTRE EN PLACE

Promouvoir le sentier pédagogique.  
Promouvoir et améliorer les supports pédagogiques créés depuis 17 ans.  
Créer d'autres supports pédagogiques.

## Objectif N° 9



**Faire connaître la chasse pour  
encourager sa pratique**

## Faire connaître la chasse pour encourager sa pratique

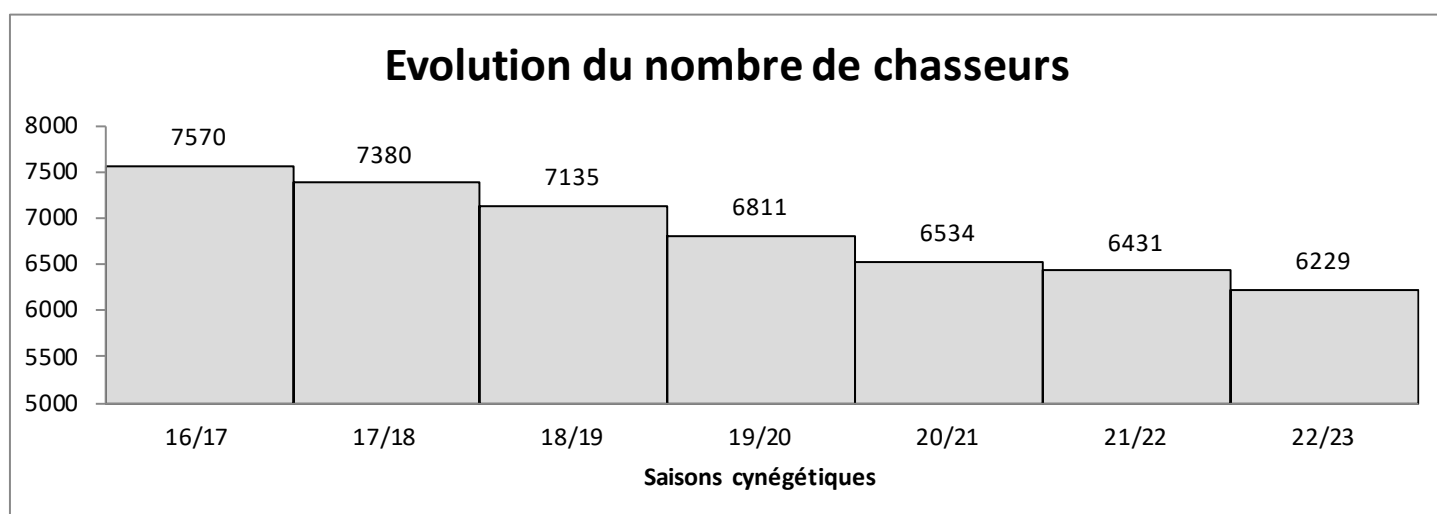
Les jeunes sont l'avenir de l'activité cynégétique. Il faut donc tout faire pour qu'ils nous rejoignent et restent des nôtres. Pour cela, plusieurs pistes sont envisagées :

**Tout mettre en œuvre** pour que les candidats qui passent le permis de chasser trouvent leur voie et aient envie de rester chasseurs.

**Faciliter** le processus d'inscription à la formation et à l'examen du permis de chasser et l'accès à l'information correspondante.

**Faciliter** leur accès à un territoire de chasse notamment en recensant les offres au travers de la bourse au territoire via notre site internet.

Années	2015	2016	2017	2018	2019	2020	2021	2022
Nombre de candidats reçus à l'examen du permis de chasser	201	193	175	113	192	126	160	145



**Développer**, encourager les nouvelles pratiques, telles que la chasse à l'arc.

**Créer** un parcours d'initiation à la chasse à l'arc sur le site de Réalville.

Années	2015	2016	2017	2018	2019	2020	2021	2022
Nombre de chasseurs ayant suivi la formation chasse à l'arc	18	23	35	26	22	18	16	25

## Faire connaître la chasse pour encourager sa pratique

**Susciter**, favoriser la chasse accompagnée, désormais possible dès 15 ans et utiliser les supports mis en place par la Fédération Nationale des Chasseurs.

**Interroger** systématiquement les nouveaux chasseurs, afin de connaître leurs motivations et le type de chasse qu'ils souhaitent pratiquer en priorité.

**Associer** les scolaires et les néophytes à des opérations de comptage et des sorties nocturnes pour observer le grand gibier.

**Encourager** les femmes à devenir chasseresses.

**Favoriser** l'accès aux territoires pour les nouveaux chasseurs.



### L'OBJECTIF

Augmenter le nombre de nos adhérents.

### LES MOYENS A METTRE EN PLACE

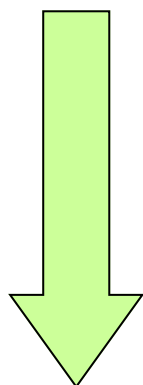
Encourager les nouvelles pratiques et les nouveaux modes de chasse.  
Promouvoir la chasse à l'arc.  
Susciter l'intérêt des femmes.  
Susciter l'intérêt des jeunes.  
Favoriser l'accès aux territoires de chasse.  
Participer activement aux actions nationales et régionales menées sur ce thème.

# Enjeu N° 4

=

**Le maintien de la chasse des trois  
espèces emblématiques  
du grand gibier :  
SANGLIER - CHEVREUIL - CERF**

# Objectif N° 10



**Améliorer nos connaissances  
sur le grand gibier**

# Les comptages et autres suivis

## Le sanglier

Etudier les déplacements des sangliers dans un paysage fortement fragmenté par l'urbanisation et les infrastructures linéaires de transport (I.L.T).

Pour cela la Fédération vient de commencer à équiper des sangliers avec des colliers GPS qui nous donneront des informations sur l'utilisation de l'habitat et nous permettront d'identifier les corridors écologiques.



Le site retenu se trouve à **MONTBARTIER**, commune bordurière de la forêt domaniale d'AGRE et très fortement impactée par les ASF, le canal latéral à la Garonne, le DPF, la SNCF, les routes nationales et départementales et une grande zone logistique de 400 ha.

On recense dans cette commune de nombreuses collisions et noyades.

Les sangliers seront équipés de boucles auriculaires et pour certains de colliers GPS avec un système Drop-off (qui permet la chute automatique de celui-ci au bout de 6 mois).



# Les comptages et autres suivis

## Le chevreuil

En complément des comptages IKA lièvres où sont recensés les chevreuils, trois comptages nocturnes spécifiques chevreuils sont organisés sur trois sites différents à savoir : MOISSAC- MIRABEL - et Forêt domaniale d'AGRE à MONTECH.



## Le cerf

Comptages organisés depuis 20 ans sur la zone historique d'implantation de l'espèce et aujourd'hui sur les zones de colonisations de celle-ci.

A ce jour, 10 communes sont recensées. À savoir : ST ANTONIN NOBLE VAL, BRUNIQUEL, VAREN LEXOS, FENEYROLS, CAMP MILITAIRE DE CAYLUS, PUYGAILLARD DE QUERCY, VERFEIL SUR SEYE, VAISSAC, MONCLAR DE QUERCY, LAGUEPIE.



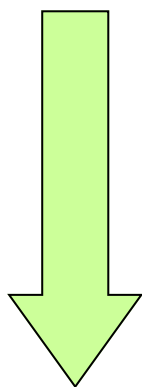
### L'OBJECTIF

Améliorer nos connaissances sur les 3 espèces emblématiques de grand gibier.  
Avoir des plans de chasse en corrélation avec les effectifs recensés.

### LES MOYENS A METTRE EN PLACE

Poursuivre l'opération VIA SINGLAR sur les sangliers.  
Poursuivre les recensements nocturnes pour apprécier l'expansion de l'espèce cerf.  
Poursuivre les recensements sur l'espèce chevreuil.

# Objectif N° 11



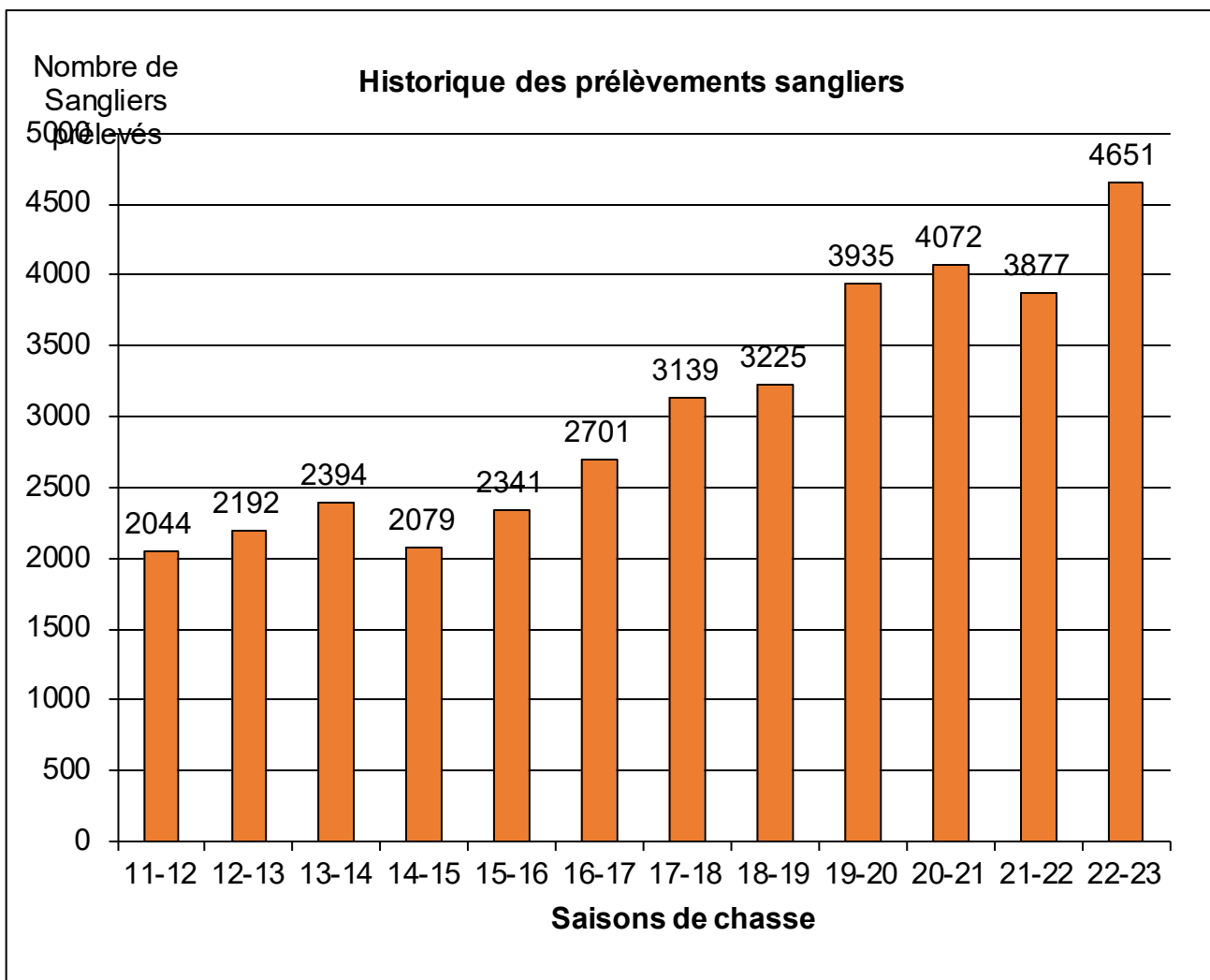
**Travailler au maintien  
de l'équilibre  
agro-sylvo-cynégétique  
pour l'espèce sanglier**

# Les prélèvements de sangliers

La chasse de cette espèce est un pilier de l'activité cynégétique tarn-et-garonnaise : elle suscite de plus en plus d'intérêt.



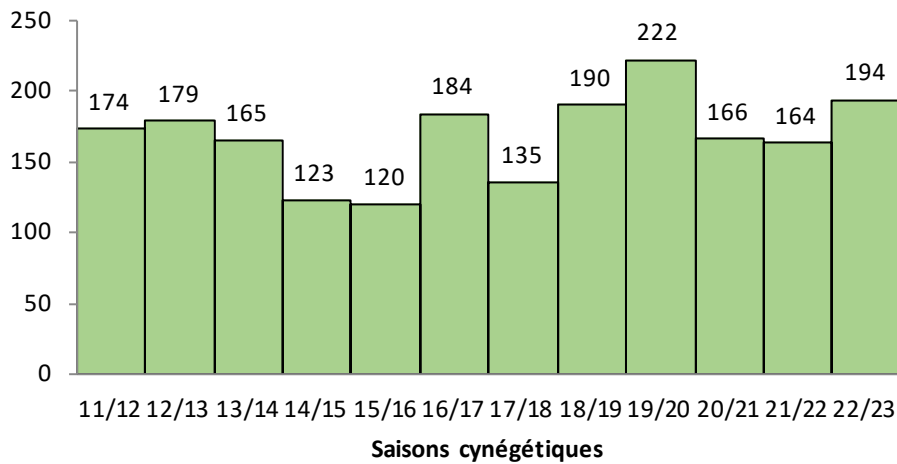
Ordre : Artiodactyles  
Famille : Suidés



Depuis 12 ans, les prélèvements ont plus que doublé.

# Les dégâts de sangliers

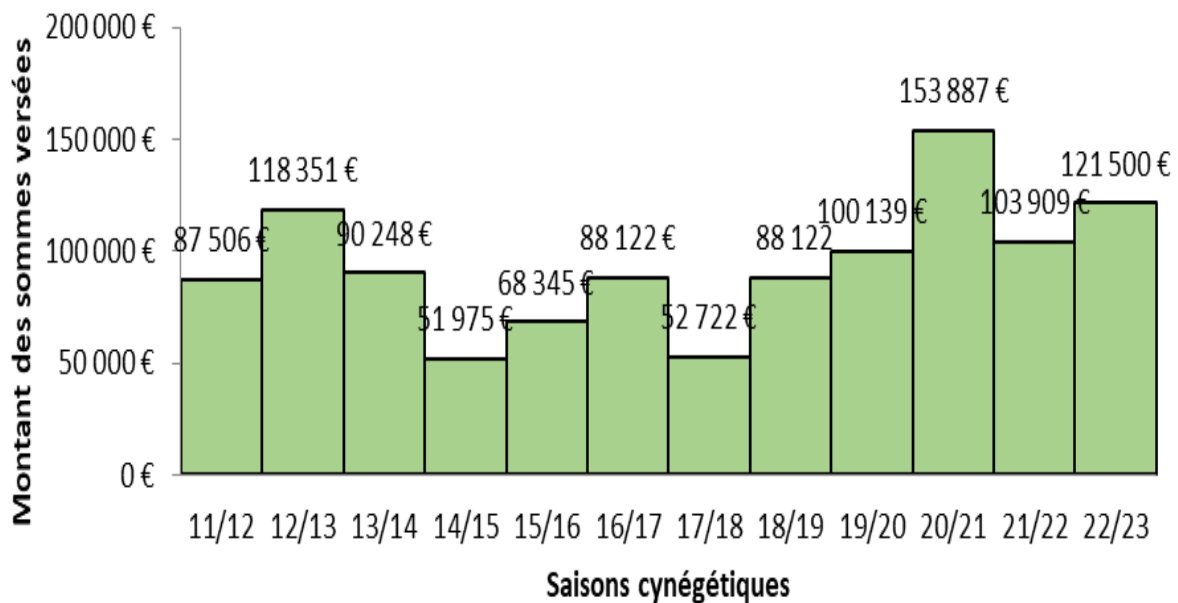
## Dégâts de sangliers en nombre de dossiers



Le nombre de dossiers de dégâts de sangliers est toujours important.

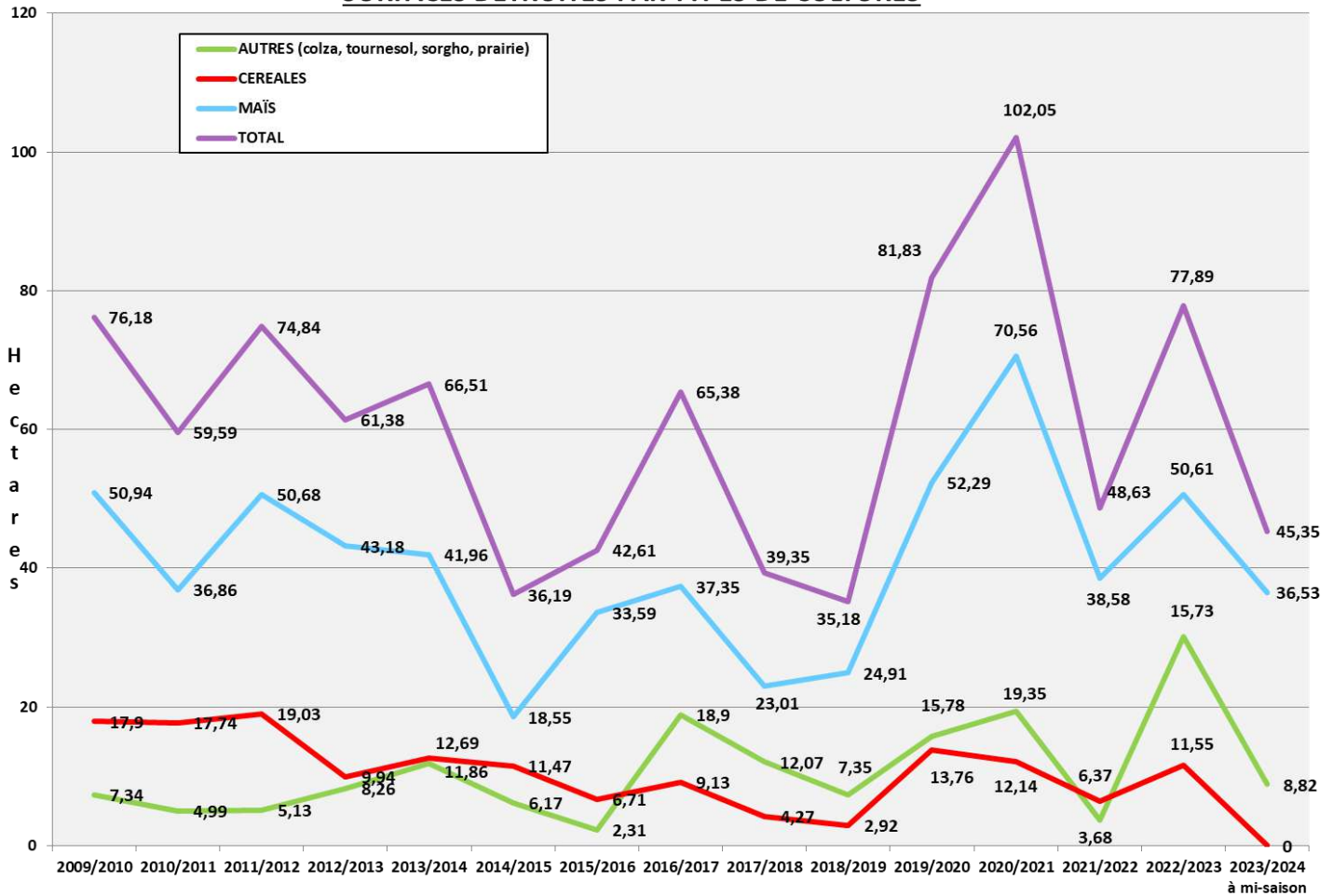
Les dégâts de sangliers en montant d'indemnisation varient en fonction du prix des denrées et restent élevés

## Les dégâts de sangliers en Euros.



# Les dégâts de sangliers

**SURFACES DETRUITES PAR TYPES DE CULTURES**



## L'OBJECTIF

Maintenir l'équilibre agro-sylvo-cynégétique, pour entretenir de bonnes relations avec le monde agricole et sylvicole.



## LES MOYENS A METTRE EN PLACE

Surveiller les dégâts et maintenir la population sanglier à un niveau acceptable pour l'ensemble des parties.

# Le plan de gestion cynégétique sur le sanglier

## Le plan de gestion sanglier :

A elle seule, l'analyse des données brutes, comme le nombre de sangliers abattus et le montant des indemnités de dégâts ne permettent pas à l'échelle départementale de résoudre les problèmes et d'intervenir à bon escient.

Pour poursuivre la maîtrise des dégâts de grand gibier et pour limiter l'augmentation des populations de sangliers, la Fédération propose de mettre en place un plan de gestion cynégétique sur cette espèce qui répond au plan national de maîtrise sanglier mis en place par le gouvernement.

Ce plan décline des mesures de gestion qui pourront s'appliquer en complément des modalités classiques prévues par les textes en période d'ouverture générale de la chasse. Il sera soumis chaque année à l'approbation du Préfet.

La mise en œuvre du plan de gestion s'appuie sur les unités de gestion sangliers.

## ORGANISATION :

### **Les unités de gestion SANGLIERS :**

Par croisement de différents paramètres (écologique, biologique, agricole, forestier et humain), **15 unités de gestion** ont été définies sur le département de Tarn et Garonne.

Ces unités de gestion ont pour vocation de gérer en commun plusieurs territoires de chasse formant des entités cohérentes.

- **Unité de gestion N° 1 :**

Belvèze - Montaigu de Quercy - Roquecor - St Amans du Pech - St Beauzeil - Valeilles.

- **Unité de gestion N° 2 :**

Bouloc en Quercy - Bourg de Visa - Brassac - Fauroux - Lacour - Lauzerte - Miramont de Quercy - Montagudet - Ste Juliette - St Nazaire de Valentane - Touffailles.

- **Unité de gestion N° 3 :**

Cazes Mondenard - Durfort Lacapelette - Montbarla - Montesquieu - St Amans de Pellagal - Sauveterre - Tréjols.

- **Unité de gestion N° 4 :**

Albefeuille Lagarde - Barry d'Islemade - Les Barthes - Labastide du Temple - L'Honor de Cos - Lafrançaise - Lamothe Capdeville - Lizac - Meuzac - Mirabel - Molières - Montastruc - Montfermier - Piquecos - Puycornet - Réalville - Vazerac - Villemade.

- **Unité de gestion N° 5 :**

Auty - Montpezat de Quercy - Montalzat - St Vincent d'Autéjac.

# Le plan de gestion cynégétique sur le sanglier

- **Unité de gestion N° 6 :**

Castanet - Caylus - Cayriech - Labastide de Penne - Lacapelle Livron - Lapenche - Lavaurette - Loze - Mouillac - Parisot - Puylaroque - Puylagarde - St Georges - St Projet.

- **Unité de gestion N° 7 :**

Bioule - Caussade - Cazals - Espinas - Féneyrols - Ginals - Laguépie - Monteils - Montricoux - St Antonin Noble Val - St Cirq - Septfonds - Varen - Verfeil sur Seye.

- **Unité de gestion N° 8 :**

Albias - Bruniquel - Cayrac - Genebrières - Monclar de Quercy - Nègrepelisse - Puygaillard de Quercy - St Etienne de Tulmont - La Salvetat Belmontet - Vaïssac.

- **Unité de gestion N° 9 :**

Corbarieu - Léojac - Montauban - Reyniès - St Nauphary - Varennes - Verlhac Tescou - Villebrumier.

- **Unité de gestion N° 10 :**

Bressols - Campsas - Fabas - Labastide St Pierre - Nohic - Orgueil.

- **Unité de gestion N° 11 :**

Bessens - Canals - Dieupentale - Escatalens - Finhan - Grisolles - Lacourt St Pierre - La Ville Dieu du Temple - Monbéqui - Montbartier - Montbeton - Montech - Pompignan - St Porquier.

- **Unité de gestion N° 12 :**

Aucamville - Auterive - Beaumont de Lomagne - Beaupuy - Belbèse en Lomagne- Bouillac - Bourret - Le Cause - Comberouger - Escazeaux - Faudoas - Gariès - Goas - Mas Grenier - Maubec - St Sardos - Savenès - Verdun sur Garonne - Vigueron.

- **Unité de gestion N° 13 :**

Angeville - Castelferrus - Castelsarrasin - Castelmayran - Cordes Tolosannes - Garganvillar - Labourgade - Lafitte - Larrazet - Montain - St Aignan - St Nicolas de la Grave - Sérignac.

- **Unité de gestion N° 14 :**

Asques - Auvillar - Balignac - Bardigues - Castéra Bouzet - Caumont - Coutures - Cumont - Dunes - Esparsac - Fajolles - Gensac - Gimat - Glatens - Gramont - Lachapelle - Lamothe Cumont - Lavit de Lomagne - Mansonville - Marignac - Marsac - Maumusson - Merles - Montgailard - Le Pin - Poupas - Puygaillard de Lomagne - St Arroumex - St Cirice - St Jean du Bouzet - St Michel - Sistels.

- **Unité de gestion N° 15 :**

Boudou - Castelsagrat - Donzac - Espalais - Gasques - Golfech - Goudourville - Lamagistère - Malause - Moissac - Montjoi - Perville - Pommevic - St Clair - St Loup - St Paul d'Espis - St Vincent Lespinasse - Valence d'Agen.



# Le plan de gestion cynégétique sur le sanglier

## **FONCTIONNEMENT :**

Lors de l'apparition de dégâts, l'agriculteur contacte la Fédération.  
En cas de situation exceptionnelle, la Fédération Départementale des Chasseurs au travers du service technique, définit les mesures les plus appropriées à mettre en œuvre en concertation avec la DDT.

Une réunion de mi-saison (début décembre) évaluera la pression de chasse, les dommages causés aux cultures par les sangliers et l'évolution de la population. Ce bilan pourra permettre à la Fédération d'inciter les territoires de chasse concernés à augmenter ou d'orienter les prélèvements de fin de saison.

## **LES MESURES DE PREVENTION DANS LE CADRE DE LA PROTECTION DES CULTURES :**

### **1 - L'AGRAINAGE :**

L'apport artificiel limité de nourriture communément appelé « agrainage » est réglementé sur l'ensemble du département de Tarn-et-Garonne.

Il est destiné à maintenir les sangliers en zone boisée pour éviter qu'ils ne dégradent les cultures agricoles durant la période où elles sont sensibles et moins attractives que le grain distribué, tout en évitant de perturber l'équilibre agro-sylvo-cynégétique.

Quelle que soit la qualité de la fructification forestière, l'agrainage de dissuasion pour la protection des cultures, pourra être réalisé sur l'ensemble du département toute l'année à l'exception de la période allant du 15 février au 31 mars.

La personne qui souhaite avoir recours aux opérations d'agrainage dissuasives doit solliciter au préalable l'avis de la Fédération en communiquant leur localisation et les modalités de suivi. La Fédération peut s'y opposer.

Le choix des zones d'agrainage devra se faire dans le but de protéger les cultures, en privilégiant la méthode la plus efficace dite « à la volée », par épandage linéaire diffus, réalisé de façon mécanique ou manuelle.

La quantité maximale à distribuer ne peut pas dépasser 50 kg pour 100 hectares boisés par semaine.

L'agrainage a lieu au plus deux jours fixes par semaine.

Seul est autorisé l'agrainage à base d'aliments végétaux naturels et non transformés.

# Le plan de gestion cynégétique sur le sanglier

## **2 - LA MISE EN PLACE DES CLOTURES :**

La mise en place de clôtures mobiles, sur les parcelles les plus sensibles (céréales, maïs) sera encouragée et subventionnée.

La protection préventive des parcelles connues pour être sinistrées régulièrement ou de façon récurrente chaque année sera plus particulièrement recherchée.

### **Les échanges réguliers avec le représentant local des agriculteurs :**

Afin d'améliorer les relations agriculteurs-chasseurs et d'intervenir le plus rapidement possible en cas de problème avec le moyen le mieux adapté, les chasseurs s'attacheront à entretenir des échanges réguliers avec le monde agricole.

## **3 - LES MESURES DE GESTION :**

**Dans tous les cas figurant ci-dessous, le bilan des prélèvements sera enregistré sur l'application mobile désignée annuellement par la Fédération.**

### **Du 1<sup>er</sup> Juin au 14 Août :**

Mode de chasse autorisés dans les conditions fixées par l'arrêté du Préfet :

- Affût ou approche
- En battue sous la responsabilité du Président ou de son délégué.

### **Du 15 Août à la veille de l'ouverture générale :**

Mode de chasse autorisés dans les conditions fixées par l'arrêté du Préfet :

- Affût ou approche.
- En battue sous la responsabilité du Président ou de son délégué.

### **De l'ouverture générale au dernier jour de février :**

Mode de chasse autorisés dans les conditions fixées par l'arrêté du Préfet :

- Tir individuel affût, approche, devant soi.
- En battue sous la responsabilité du Président ou de son délégué.

### **Du 1<sup>er</sup> au 31 mars :**

Mode de chasse autorisés dans les conditions fixées par l'arrêté du Préfet :

- Affût ou approche.
- En battue sous la responsabilité du Président ou de son délégué.

### **Du 1 Avril au 31 mai :**

La chasse du sanglier ne peut être pratiquée que pour la protection des semis, à l'affût ou à l'approche, voire en battue à titre exceptionnel, après autorisation préfectorale délivrée au détenteur du droit de chasse et dans les conditions fixées par l'arrêté du préfet après avis de la commission départementale de la chasse et de la faune sauvage. Le bénéficiaire de l'autorisation adresse au préfet avant le 1er juillet de la même année le bilan des effectifs prélevés.

# Le plan de gestion cynégétique sur le sanglier

## **Cas particulier des réserves de chasse et de faune sauvage.**

### **Réserves de chasse et de faune sauvage des ACCA (du 1er juin au 31 mai au soir) :**

Afin de maintenir les équilibres biologiques et agro-sylvo-cynégétiques, la chasse du sanglier pourra être pratiquée au sein des réserves de chasse et de faune sauvage, à l'afût, ou à l'approche ou en battue, à la diligence du détenteur du droit de chasse et sous sa responsabilité ou celle de son délégué. L'action sera consignée de façon précise sur le carnet de battue. Le bilan des prélèvements sera enregistré sur l'application mobile désignée annuellement par la Fédération.

### **Réserve de chasse et de faune sauvage du Domaine Public Fluvial (DPF) (du 1er juin au 31 mars) :**

Suite à une déclaration de dégâts, transmise à la Fédération Départementale des chasseurs, le président de l'ACCA riveraine pourra se voir autoriser à effectuer une ou plusieurs battues sur le territoire de la réserve de chasse et de faune sauvage du DPF pendant une période limitée.

Par délégation, l'autorisation sera établie par la FDC. L'original sera remis au détenteur du droit de chasse qui en fait la demande. Dans le même temps, une copie sera adressée par la FDC à la DDT, à l'OFB et à la chambre d'agriculture.

L'action de chasse sera consignée de façon précise sur le carnet de battue. Le bilan des prélèvements sera enregistré sur l'application mobile désignée annuellement par la Fédération.

Le détenteur de l'autorisation transmettra dans les dix jours qui suivront la date d'expiration de l'autorisation, le résultat de la ou des battues à la FDC. A charge pour elle de le communiquer à la DDT, à l'OFB et la chambre d'agriculture.

## **Cas particulier du Domaine Public fluvial :**

L'adjudicataire est tenu d'organiser avec le soutien de la Fédération et des ACCA riveraines des battues au sanglier du 1er juin au dernier jour de mars. Il sera établi un calendrier pour les battues.

### **Chasse périurbaine :**

La Fédération souhaite qu'il soit davantage fait appel aux chasseurs à l'arc pour intervenir en zone périurbaine.

### **Battues administratives :**

Conformément aux dispositions du Code de l'Environnement, les battues administratives sont ordonnées par le Préfet, après avis du Directeur Départemental des Territoires (DDT) et du Président de la Fédération des Chasseurs.

Les battues administratives sont organisées sous le contrôle et la responsabilité technique des Lieutenants de Louveterie.

# Le plan de gestion cynégétique sur le sanglier

## **Emploi de chevrotines pour le tir du sanglier en battues collectives.**

Afin de pouvoir prélever des sangliers dans des milieux fermés ou en zones urbaines tout en assurant la sécurité de l'ensemble des usagers, la Fédération a souhaité permettre l'usage de la chevrotine dans la totalité du département de Tarn et Garonne.

L'utilisation de cette munition ne sera possible qu'après publication d'un arrêté ministériel et dans les conditions ci-après :

- L'utilisation de la chevrotine lors des chasses collectives aux sangliers est conditionnée à l'autorisation du directeur de battue.
- Le directeur de battue mentionnera sur le carnet de battue le ou les chasseur (s) qui sera (ont) autorisé (s) à utiliser la chevrotine en cochant la case prévue à cet effet (en face du nom du chasseur).
- Lors du tir, la distance entre le tireur et l'animal ne devra pas excéder 20 mètres.
- En fin de battue, chaque tir sera contrôlé et une recherche au sang pourra être engagée sur les animaux blessés.
- Chaque président est tenu de consigner le résultat d'utilisation de la chevrotine sur son territoire à l'issue de chaque chasse collective. Il utilisera pour se faire les pages « Bilan spécifique battues sanglier et utilisation de la chevrotine » du carnet de battue.

**L'emploi de la chevrotine en dehors des chasses collectives est interdit.**

# Le plan de gestion cynégétique sur le sanglier

## Seuil d'acceptabilité :

Le seuil d'acceptabilité des dégâts par le monde agricole semble être atteint par la destruction d'environ 100 hectares de divers cultures.

Le seuil d'acceptabilité pécunier se situe à environ 150 000 €.

Suivant les années, le maïs représente près de 70 à 80 % de la surface des dégâts (semis et sur pied cumulés).

Les prairies et les céréales se partagent la quasi-totalité du reste des hectares.

Les dégâts sur oléagineux et protéagineux sont anecdotiques.

## Mode de calcul :

La Fédération a attribué un nombre de points à chaque ACCA en fonction de la superficie des cultures à plus hauts risques (cultures susceptibles de subir des dégâts de sangliers)

### Les cultures suivantes ont été retenues :

- Les céréales
- Les maïs (grains, ensilage, pop-corn)
- Les maïs semences
- Les prairies

Cependant, en fonction de son appétence et de sa valeur ajoutée, chaque type de culture se voit attribuer un coefficient multiplicateur.

### Ainsi :

- les céréales → coefficient x 1
- les prairies → coefficient x 1
- les maïs → coefficient x 6
- le maïs semence → coefficient x 12

D'autre part, nous estimons que la présence de bois et landes permet le stationnement des sangliers toute l'année et est, de ce fait, un facteur aggravant de dégâts.

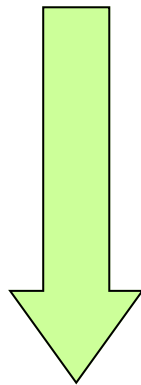
Ainsi, chaque ACCA se voit attribuer un coefficient multiplicateur de 1 en fonction de sa superficie boisée.

Au final, chaque ACCA se voit attribuer un capital POINTS qui est incorporé à l'unité de gestion dont elle fait partie. Ce nombre de points est converti en Euros.

Ce système doit nous permettre, par anticipation, de tirer le signal d'alarme assez tôt et de trouver une solution.

Conformément à la réglementation la fédération a mis en place une contribution territoriale qui pourra être réajustée annuellement en fonction de l'évolution des dégâts.

## Objectif N° 12



**Travailler au maintien  
de l'équilibre  
agro-sylvo-cynégétique  
pour l'espèce chevreuil**

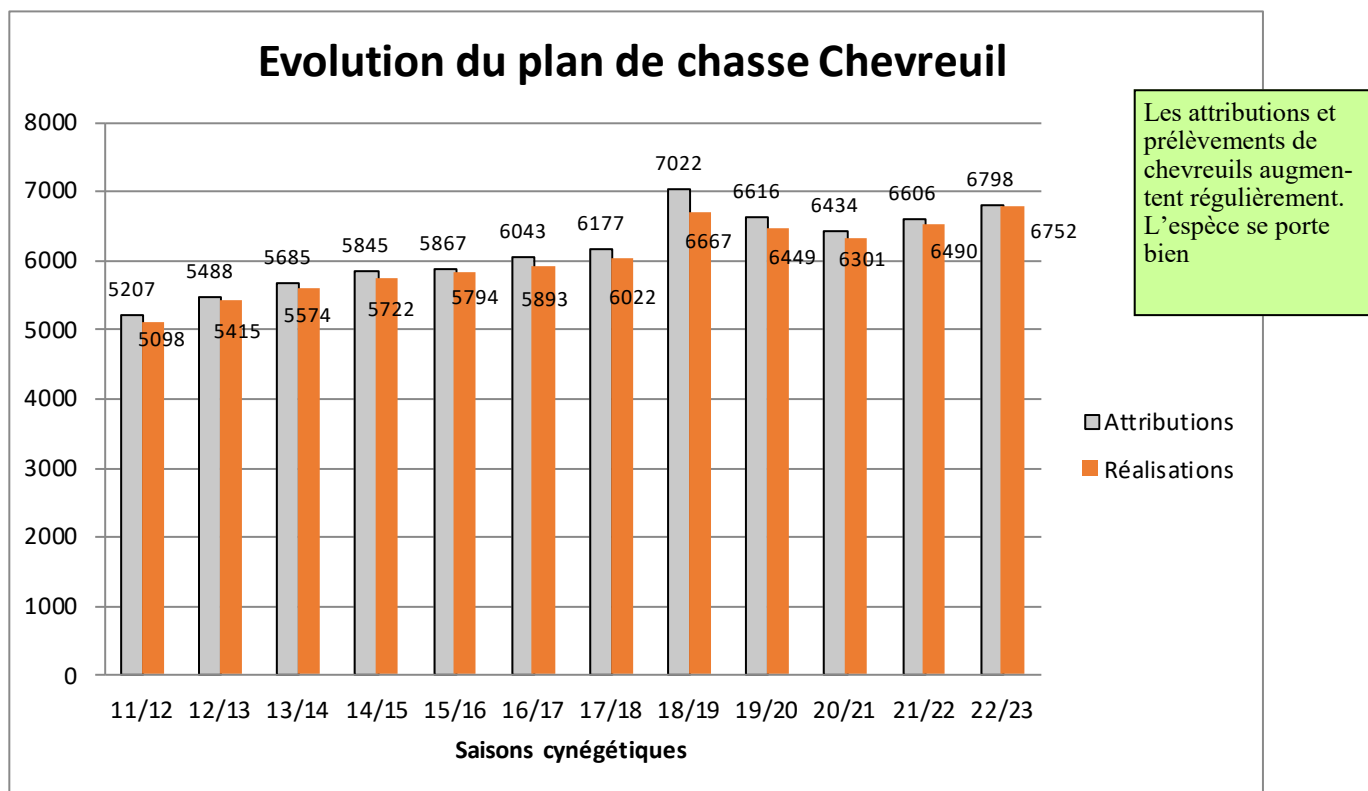
# Les attributions et les prélèvements de chevreuils

Espèce préférant les milieux feuillus riches en couverts bas, entrecoupés de zones ensoleillées (animal plutôt de lisière).

Le chevreuil fréquente une grande diversité de milieux : plaines, cultures, bosquets...

Cette espèce possède une adaptabilité remarquable ce qui explique sa présence sur l'ensemble du département.

Cette espèce est soumise au **plan de chasse obligatoire**.



Avec près de **7 000** chevreuils prélevés, cette espèce est un des fonds de chasse du département. Toutefois, la majorité des chasseurs porte moins d'intérêt à sa chasse qu'à celle du sanglier.

Le développement de la chasse du chevreuil à l'approche est un facteur d'évolution des mentalités et suscite de plus en plus d'intérêt.

La réalisation de l'attribution minimale du plan de chasse est une obligation.

Le chevreuil peut être tiré, à la grenaille (n° 1-2 pour le plomb et du N°1 au 000 pour les substituts), à balle, ou à flèche.

**Un carnet de battue obligatoire** a été instauré et figure sur l'arrêté préfectoral.

## **La saisie des prélèvements sur l'application mobile désignée annuellement par la Fédération permet :**

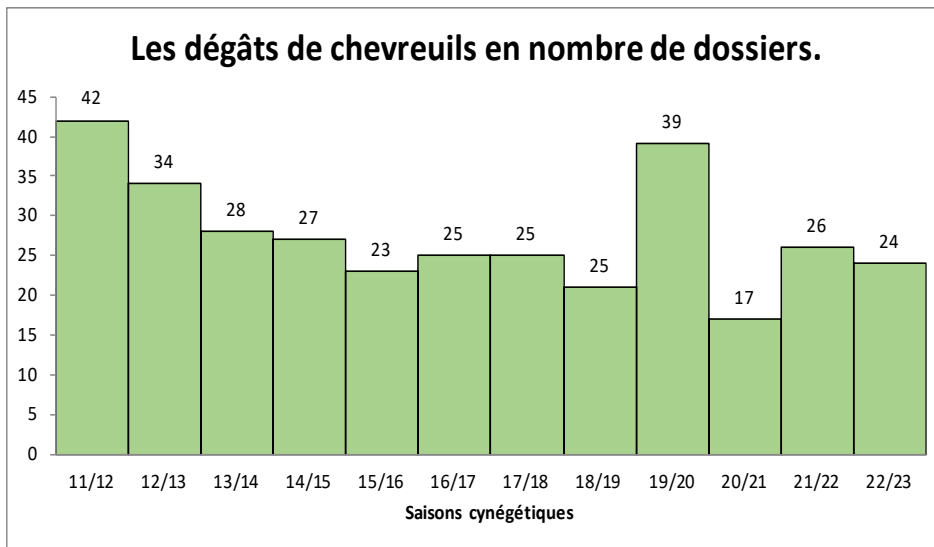
- de connaître le nombre d'adeptes,
- de faire des analyses détaillées des animaux prélevés : poids, sexe ratio.

Le **plan de chasse** en Tarn-et-Garonne est **quantitatif**.

Une commission départementale réunissant, chaque année, Administration, chasseurs, agriculteurs et forestiers étudie les demandes d'attributions et donne son avis au Préfet qui fixe en dernier ressort le quota d'animaux à prélever.

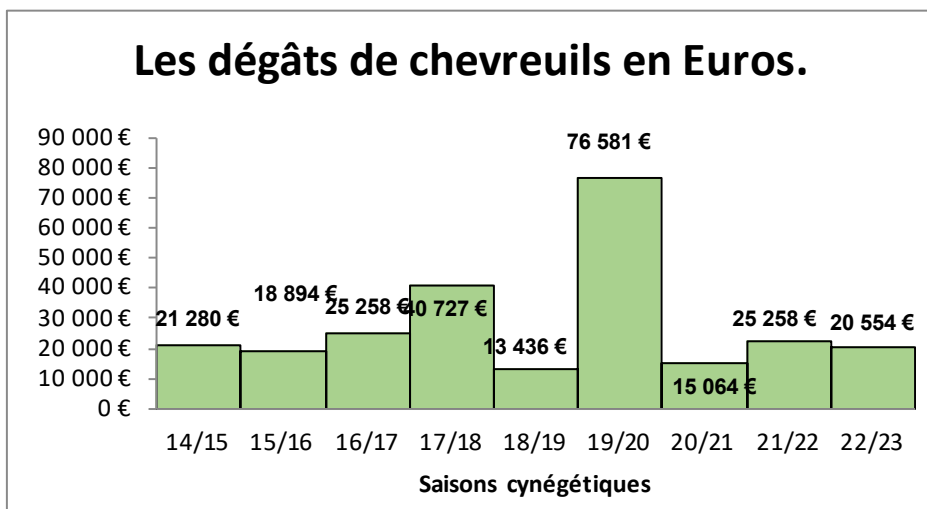
# Les dégâts de chevreuils

Les dégâts de chevreuils se stabilisent.



Le nombre de dossiers se stabilise.

Les dégâts de chevreuils en montant d'indemnisation sont élevés. Les denrées touchées sont à forte valeur ajoutée et les dossiers durent plusieurs années (fruitiers, vignes...).



## L'OBJECTIF

Maintenir l'équilibre agro-sylvo-cynégétique, pour entretenir de bonnes relations avec le monde agricole et sylvicole.

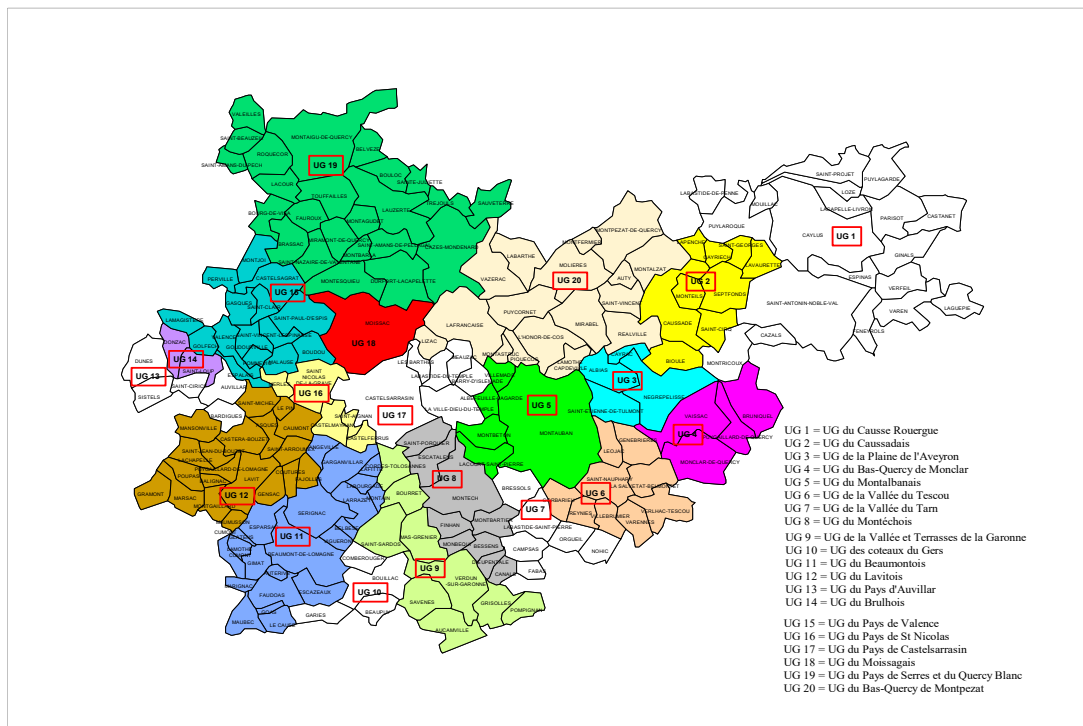
## LES MOYENS A METTRE EN PLACE

Surveillance des dégâts, augmentation des attributions là où les dégâts sont trop importants et maintien de la population chevreuil à un niveau acceptable pour l'ensemble des parties.  
Encouragement à la pratique du tir d'été dans les zones fruitières.

# Les unités de gestion chevreuil

La Fédération a mis en place **20 unités de gestion « Chevreuil »**.

- 1- Regroupement des communes en fonction des biotopes, des barrières naturelles ou artificielles (fleuves, autoroutes...), de leur structure de chasse (A.C.C.A, A.I.C.A, chasses privées).
- 2- Calcul de la Surface Utile pour l'espèce sur la commune (suppression des routes, habitations, lacs, zones industrielles...).
- 3- Calcul du taux de boisement de la commune.
- 4- Attribution d'un nombre de chevreuils à prélever au 100 Hectares au prorata des hectares utiles et du taux de boisement (fourchette avec un minimum et un maximum). Celui-ci peut évoluer au cours des campagnes cynégétiques.
- 5- Prélèvements chevreuils au 100 hectares Utiles en fonction du taux de boisement, à ce jour :
  - de 15 à 35 % → 3 à 4 ch/100ha
  - > à 35 % → 5 à 6 ch/100ha
- 6- L'attribution réelle peut tenir compte d'autres facteurs permanents ou temporaires comme les risques de collisions, l'éventualité de dégâts (ou réalité) et le risque sanitaire.
- 7- La fourchette minimale correspond à 80% de l'attribution maximale



La taxe au territoire sera appliquée pour les dossiers de dégâts qui dépassent le seuil d'acceptabilité.

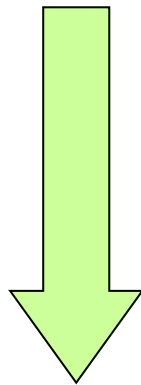
# Les unités de gestion chevreuil

- **Unité de gestion N° 1 ou UG du Causse Rouergue :**  
Castanet - Caylus - Cazals - Espinas - Féneyrols - Ginals - Labastide de Penne - Lacapelle Livron - Laguépie - Lavaurette - Loze - Montricoux - Mouillac - Parisot - Puylagarde - Puylaroque - St Antonin Noble Val - St Georges - St Projet - Varen - Verfeil sur Seye.
- **Unité de gestion N° 2 ou UG du Caussadais :**  
Bioule - Caussade - Cayriech - Lapenche - Monteils - Septfonds - St Cirq.
- **Unité de gestion N° 3 ou UG de la Plaine de l'Aveyron :**  
Albias - Cayrac - Nègrepelisse - St Etienne de Tulmont.
- **Unité de gestion N° 4 ou UG du Bas Pays de Monclar :**  
Bruniquel - Monclar de Quercy - Puygaillard de Quercy - Vaïssac.
- **Unité de gestion N° 5 ou UG du Montalbanais :**  
Albefeuille Lagarde - Lacourt st Pierre - Montauban - Montbeton - Villemade.
- **Unité de gestion N° 6 ou UG de la Vallée du Tescou :**  
Corbarieu - Genebrières - La Salvetat Belmontet - Léojac - Reyniès - St Nauphary - Varennes - Verlhac Tescou - Villebrumier.
- **Unité de gestion N° 7 ou UG de la Vallée du Tarn :**  
Bressols - Campsas - Fabas - Labastide St Pierre - Nohic - Orgueil.
- **Unité de gestion N° 8 ou UG du Montéchois :**  
Bessens - Canals - Dieupentale - Escatalens - Finhan - Monbéqui - Montbartier - Montech - St Porquier.
- **Unité de gestion N° 9 ou UG Vallée et Terrasses de la Garonne :**  
Aucamville - Bourret - Cordes Tolosannes - Grisolles - Mas Grenier - Pompignan - Savenès - St Sardos - Verdun sur Garonne.
- **Unité de gestion N° 10 ou UG des Coteaux du Gers :**  
Beaupuy - Bouillac - Comberouger - Gariès.
- **Unité de gestion N° 11 ou UG du Beaumontois :**  
Angeville - Auterive - Beaumont de Lomagne - Belbèse en Lomagne - Cumont - Escazeaux - Esparsac - Faudoas - Garganvillar - Gimat - Glatens - Goas - Labourgade - Lafitte - Lamothe Cumont - Larrazet - Le Causé - Marignac - Maubec - Montain - Sérignac - Vigueron.

# Les unités de gestion chevreuil

- **Unité de gestion N° 12 ou UG du Lavitois :**  
Asques - Balignac - Castera Bouzet - Caumont - Coutures - Fajolles - Gensac - Gramont - La-chapelle - Lavit de Lomagne - Le Pin - Mansonville - Marsac - Maumusson - Montgaillard - Poupas - Puygaillard de Lomagne - St Arroumex - St Jean du Bouzet - St Michel.
- **Unité de gestion N° 13 ou UG du Pays d'Auvillar :**  
Auvillar - Bardigues - Dunes - Sistels - St Cirice.
- **Unité de gestion N° 14 ou UG du Brulhois :**  
Donzac - St Loup.
- **Unité de gestion N° 15 ou UG du Pays de Valence :**  
Boudou - Castelsagrat - Espalais - Gasques - Golfech - Goudourville - Lamagistère - Malause - Montjoi - Perville - Pommevic - St Clair - St Paul d'Espis - St Vincent Lespinasse - Valence d'Agen.
- **Unité de gestion N° 16 ou UG du Pays de St Nicolas :**  
Castelferrus - Castelmayran - Merles - St Aignan - St Nicolas de la Grave.
- **Unité de gestion N° 17 ou UG du Pays de Castelsarrasin :**  
Barry d'Islemade - Castelsarrasin - La Ville Dieu du Temple - Labastide du Temple - Les Barthes - Meuzac.
- **Unité de gestion N° 18 ou UG du Moissagais :**  
Moissac.
- **Unité de gestion N° 19 ou UG du Pays de Serres et du Quercy Blanc :**  
Belvèze - Bouloc en Quercy - Bourg de Visa - Brassac - Cazes Mondenard - Durfort - Fauroux - Lacour - Lauzerte - Miramont de Quercy - Montagudet - Montaigu de Quercy - Montbarla - Montesquieu - Roquecor - St Amans de Pellagal - St Amans du Pech - St Beauzeil - St Nazaire de Valentane - Touffailles - Valeilles - Sauveterre - Ste Juliette - Tréjous.
- **Unité de gestion N° 20 ou UG du Bas Quercy de Montpezat :**  
Auty - Labarthe - Lafrançaise - Lamothe Capdeville - L'Honor de Cos - Lizac - Mirabel - Mo-lières - Montalzat - Montastruc - Montfermier - Montpezat de Quercy- Piquecos - Puycornet - Réalville - St Vincent d'Autéjac - Vazerac

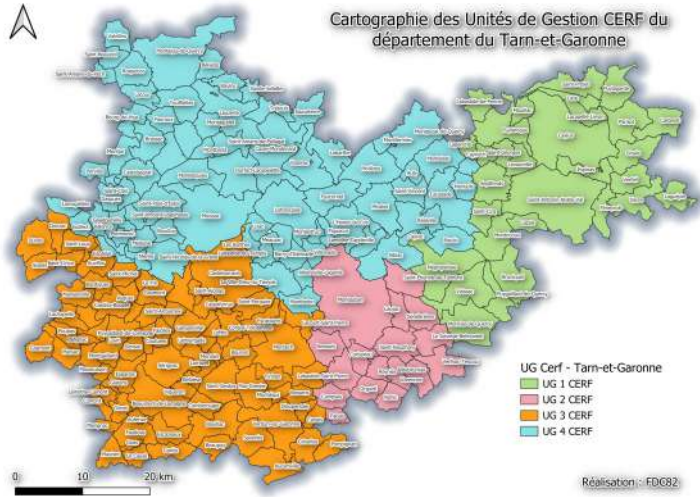
## Objectif N° 13



**Travailler au maintien  
de l'équilibre  
agro-sylvo-cynégétique  
pour l'espèce cerf**

# Le tableau de chasse cerf

Espèce forestière. Bien qu'écologiquement adapté aux milieux ouverts, le cerf préfère les milieux boisés où il trouve refuge, protection et tranquillité.



L'UG1 représente le secteur où la présence du cerf est souhaitée par la Fédération (gestion patrimoniale de l'espèce). Les UG2, 3 et 4 représentent les zones où l'implantation de l'espèce n'est pas souhaitée (population erratique à ce jour).

Cette chasse est récente, peu connue et peu pratiquée en raison du faible effectif d'animaux. Elle est pourtant très appréciée sur les secteurs concernés. Cette espèce est soumise au plan de chasse obligatoire. Carnet de battue obligatoire.

Plan de chasse qualitatif : cerf/biche et faon.

**Bracelet CEF** : Cerf élaphe femelle (biche adulte ou bichette ou jeune de moins d'1an)

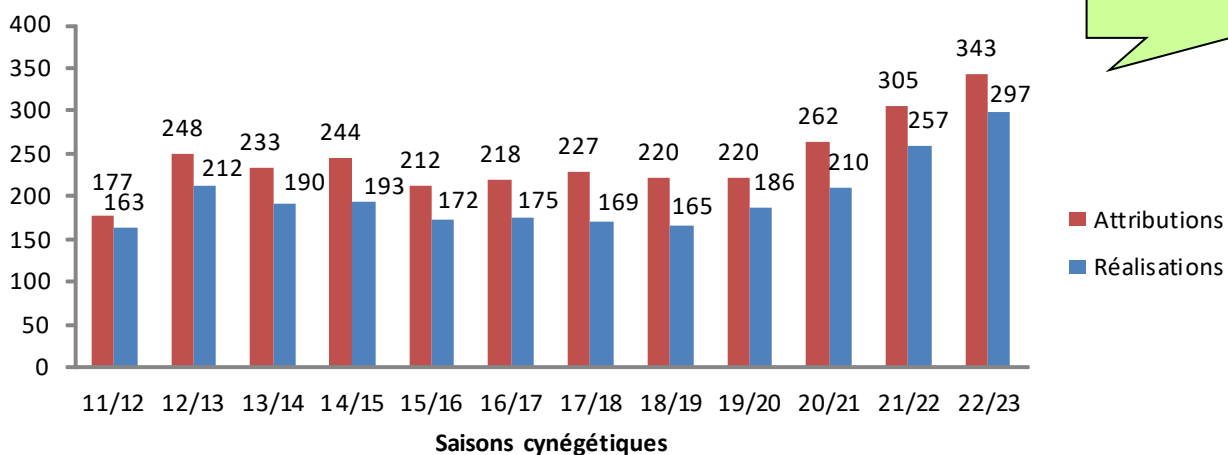
**Bracelet CEM** : Cerf élaphe mâle (cerf adulte ou daguet ou jeune de moins d'1 an).

**Bracelet CEJ** : Cerf élaphe jeune (moins d'1 an)

**Bracelet CEI** : Cerf élaphe indéterminé (cerf adulte, ou daguet, ou femelle adulte, ou bichette ou jeune de moins d'1 an)

Suivi des populations : dégâts agricoles, tableau de chasse, analyse des carnets, comptages nocturnes.

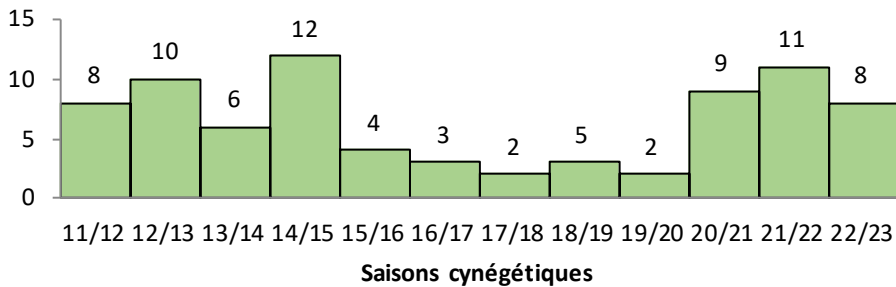
## Evolution du plan de chasse Cerf



Les attributions augmentent. L'espèce se porte bien et nous devons contrôler son développement.

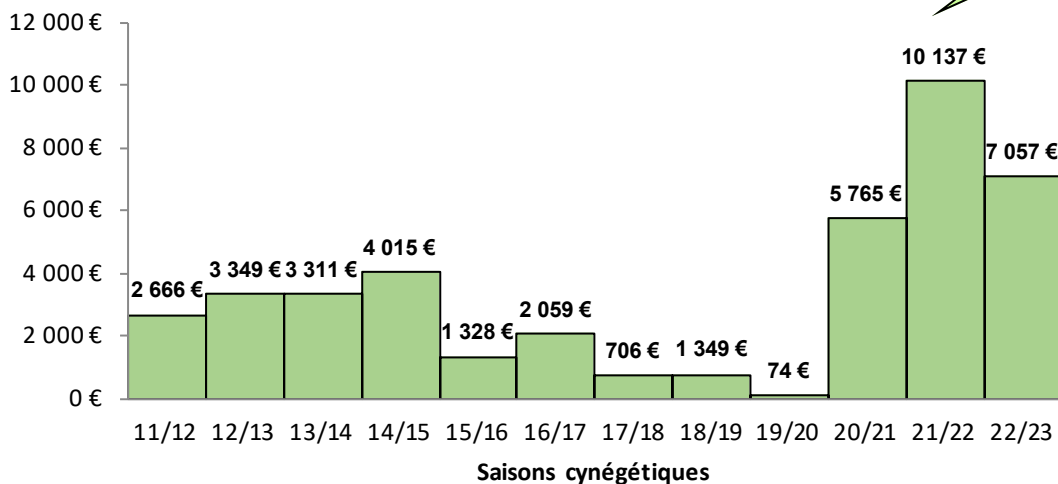
# Les dégâts de cerfs

## Les dégâts de cerfs en nombre de dossiers.



Le nombre de dossiers a tendance à augmenter

## Les dégâts de cerfs en Euros.



Le montant augmente notamment en raison de dégâts dans une zone viticole.

### LES OBJECTIFS

Maintenir l'équilibre agro-sylvo-cynégétique, pour entretenir de bonnes relations avec le monde agricole et sylvicole.

Cantonner les populations de cerfs dans le secteur identifié en jaune sur la carte (page 105).

### LES MOYENS A METTRE EN PLACE

Surveillance des dégâts, augmentation des attributions là où les dégâts sont trop importants et maintien de la population cerf à un niveau acceptable pour l'ensemble des parties.

Possibilité de bracelets pour les communes bordurières des zones à cerfs pour empêcher l'implantation d'une population dans les zones à risque.

# Les modalités d'attribution des plans de chasse



## PLAN DE CHASSE CERVIDES

### Sur les territoires à cervidés :

- volonté d'avoir des classes d'âge et de sexe équilibrées = la règle des 3 tiers.

### Pour les territoires inférieurs à 300 hectares :

- Pas de CEI

- **Si attribution d'un cervidé :** on change tous les ans la classe d'âge et le sexe soit 1 CEJ ou 1 CEM ou 1 CEF sauf si le territoire demande 1 CEJ.

CEJ : 2016/2017- 2019/2020 – 2022/2023 - 2025-2026

CEF : 2017/2018 - 2020/2021 - 2023/2024 - 2026/2027

CEM : 2018/2019 - 2021/2022 - 2024/2025 - 2027 - 2028

- **Si attribution de deux cervidés :** alors on attribue 1 CEJ + (1 CEM ou 1 CEF). On change tous les ans de classe :

CEF : 2017/2018 - 2019/2020 - 2021/2022 - 2023/2024 - 2025/2026 - 2027/2028

CEM : 2018/2019 - 2020/2021 - 2022/2023 - 2024 /2025 - 2026/2027 - 2028/2029

### Pour les territoires de plus de 300 hectares :

- **Si attribution d'un cervidé :** attribution d'un CEI ou prise en compte de la demande du territoire.

- **Si attribution de deux cervidés :** attribution d'un CEJ + CEI

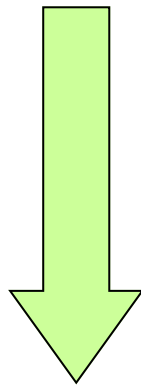
- **Si attribution de trois cervidés :** attribution d'un CEJ + CEF + CEM ou CEJ + CEI + CEF ou CEM

- **Si attribution supérieure à trois cervidés :** attribution selon classe équilibrée en CEJ - CEM - CEF avec 20 % maximum d'attribution CEI

### Sur les territoires à non cervidé :

- Attribution de 1 ou plusieurs CEI.

## Objectif N° 14



**Contrôler la présence d'espèces  
non autochtones :  
CERF SIKA - DAIM**

## Le cerf Sika et le daim

La présence et le développement du **Cerf Sika et du Daim** à l'état sauvage, souvent issus d'élevages **ne sont pas souhaités par la Fédération**.

Ces espèces non autochtones peuvent créer **un déséquilibre agro-sylvo-cynégétique**.

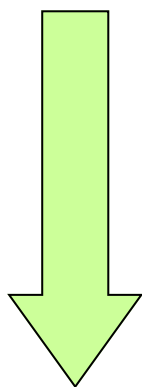
Dans le cas de présence d'un individu de ces espèces, **la Fédération demandera systématiquement un plan de chasse**.

En cas de non réalisation de ce plan de chasse, **la Fédération demande l'appui de l'administration afin de réguler ces animaux**.

Les détenteurs de droit de chasse sont priés **de prévenir immédiatement la Fédération** en cas de présence avérée d'un individu de ces espèces sur leurs territoires.



## Objectif N° 15



**Veiller  
au suivi sanitaire,  
à améliorer nos connaissances  
sur les 3 espèces  
et le traitement de la venaison**

# La venaison

## La formation hygiène et venaison :

Pour répondre à la nouvelle réglementation, le service technique de la Fédération en collaboration avec la DDCSPP forment une personne au minimum par société à l'examen initial de la venaison du grand gibier.

La personne formée doit être capable, après un examen rapide, de détecter une éventuelle anomalie.

Cet examen est obligatoire pour :

- Toute vente directe de gibier.
- Les repas de chasse organisés par la société.
- Les lots offerts dans le cadre des lotos, tombolas, etc...



Années	Avant 2018	2018	2019	2020	2021	2022	Total
Nombre personnes formées	401	22	6	7	8	18	462

**Soit : 462 personnes formées depuis 2008**

Les personnes reçoivent également une formation sur les différentes zoonoses et maladies que peuvent transmettre le gibier au animaux d'élevage : Tuberculose, trichinellose, rage, leptospirose, Echinococcose alvéolaire, grippe aviaire.

# Les analyses

## La trichine :

Nous effectuons également **des recherches de trichine** en collaboration avec la DDCSPP.

Depuis 2006/2007 : 4063 analyses ont été réalisées soit 11 % des animaux prélevés. Elles se sont toutes révélées négatives. C'est la Fédération qui prend en charge financièrement l'ensemble des dépenses.

Rappel : La recherche de trichine n'est obligatoire que si la venaison est destinée à des tierces personnes (banquets, lotos, non chasseurs).

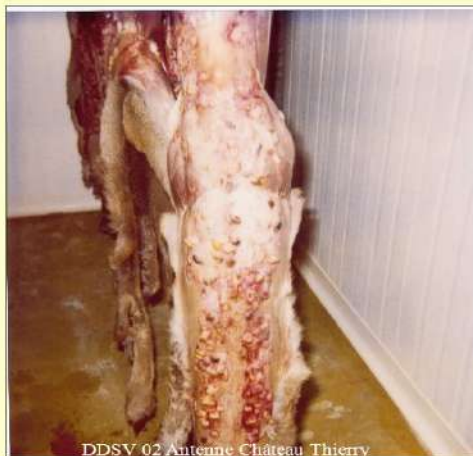
## Les varrons (hypoderma diana) :

Forte progression de ce parasite sur les chevreuils dans la partie Nord / Nord-Est du département . Le varron est un parasite des cervidés présent sur le chevreuil notamment. Il n'existe aucune transmission d'hypoderma diana à l'espèce bovine.

## La tuberculose :

En pratiquant l'examen initial, les chasseurs sont des sentinelles permanentes de la faune sauvage, permettant de dépister éventuellement cette terrible zoonose qu'est la tuberculose.

## Anomalies sur carcasses de ruminants liées à une pathologie : cervidés



### • Carcasse de chevreuil

Présence importante de larves de mouche hypoderme migrant au travers du tractus digestif vers le dos de l'animal provoquant des lésions musculaires sérieuses sur la carcasse

Aspect répugnant associé à de nombreuses lésions musculaires

2

04/18

Hypodermose ou varron

# La collecte des déchets de venaison

Le Tarn et Garonne, comme les autres départements français a vu ses prélèvements de grand gibier exploser depuis 20 ans (multipliés par 10).

Notre Fédération a souhaité promouvoir une activité propre, tout au long de l'acte de chasse, en amont comme en aval. C'est ainsi, que pour répondre à la demande des responsables d'ACCA et pour rassurer le monde agricole qui voyait d'un mauvais œil les éviscérations « sauvages », la Fédération a décidé de se lancer dans un projet d'enlèvement départemental des déchets de venaison, par un organisme spécialisé.

Ce projet a vu le jour **en 2009, avec l'appui du Conseil Départemental de Tarn et Garonne et du Conseil Régional de Midi-Pyrénées**. Les déchets sont congelés tout au long de la saison cynégétique et déposés dans des containers la veille des ramassages. Le calendrier de ramassage est fixé en début de saison. (10 ramassages minimum / saison).

Pour la saison 2022/2023, près de 12000 grands animaux (4651 sangliers, 6752 chevreuils et 297 cerfs) ont été prélevés dans le département ce qui représente environ 100 tonnes de déchets.

**21 points de ramassage** sont dotés de containers et sont répartis dans tout le département afin que toutes les communes puissent y déposer leurs déchets. Ces points de collecte ont été choisis en fonction du nombre de grand gibier prélevé et d'une distance acceptable pour aller déposer les déchets pour chaque adhérent.

A ce jour, **195 territoires adhèrent au réseau** (soit 190 ACCA et 5 territoires privés).

Les adhérents paient une cotisation annuelle de 30 € et la Fédération facture les déchets en fonction de l'analyse des carnets de prélèvements, avec comme base de calcul :

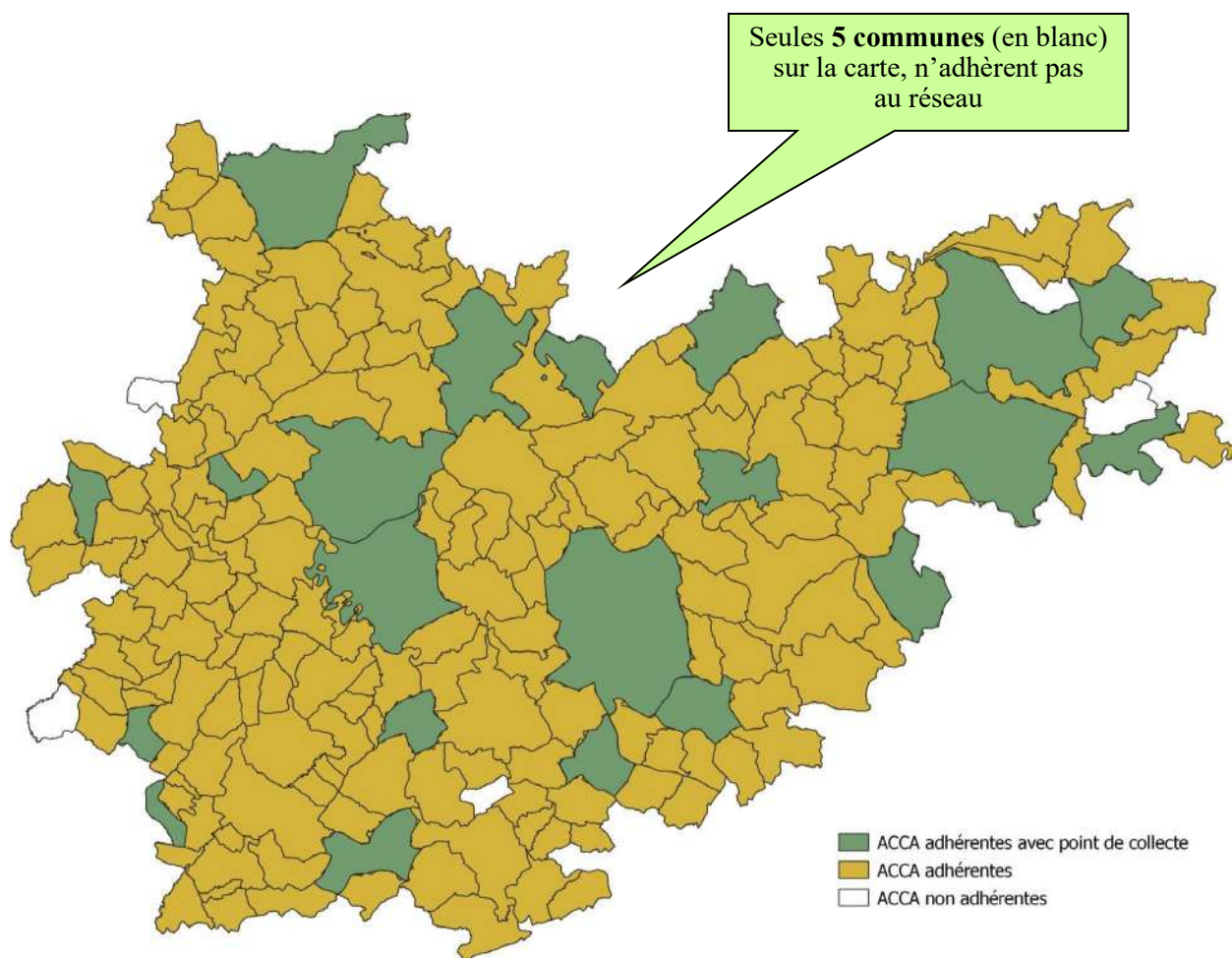
Chevreuil : 1€50

Sanglier : 2€50

Cerf : 3€50



# La collecte des déchets de venaison



## LES OBJECTIFS

Veiller au suivi sanitaire.

Obtenir l'adhésion de toutes les ACCA au réseau de collecte départemental des déchets de venaison.

## LES MOYENS A METTRE EN PLACE

Poursuivre les formations à l'examen initial.

Continuer les recherches de trichine, et plus généralement toutes les études qui pourraient être lancées au niveau régional et national.

Convaincre tous les adhérents territoriaux de la nécessité d'adhérer au réseau départemental de collecte des déchets de venaison.

Utilisation de sacs de venaison de gibier.

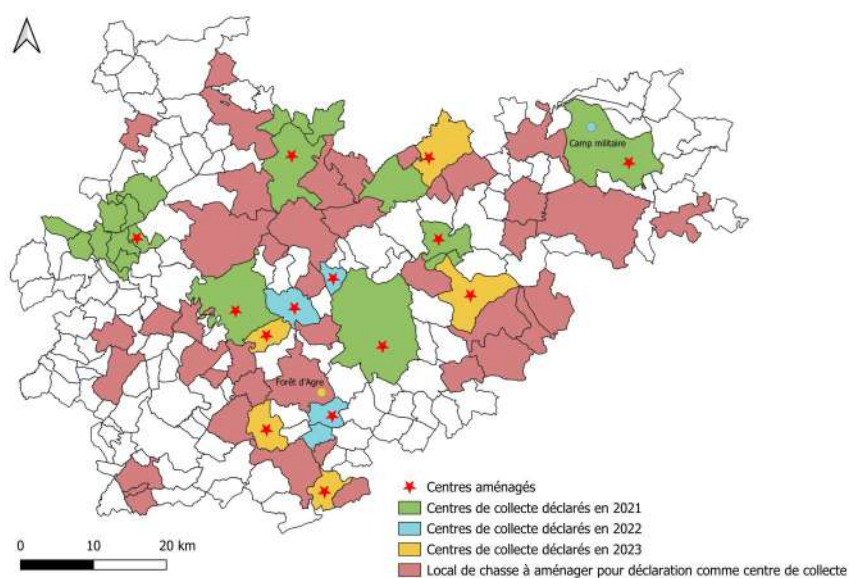
# Les rendez-vous de chasse et mise en place de la filière venaison

Suite à l'enquête sur les rendez-vous de chasse qui a permis de mettre en évidence des lacunes au niveau du traitement de la venaison (local de dépeçage et chambre froide), la Fédération va initier un vaste programme d'aménagement des locaux afin d'obtenir une mise aux normes des installations validée par l'administration.

L'objectif premier de cette action est d'investir pour l'aménagement des cabanes de chasse en centres de collecte. Les sociétés de chasse disposeront ainsi d'une chambre froide, d'un local de dépeçage, d'un assainissement conforme au nombre d'animaux traités et d'un local de stockage des déchets indépendant.

L'objectif final de cette action est d'accompagner les ACCA dans des démarches en faveur de la valorisation de la venaison. La viande de gibier sera traitée par des prestataires permettant une auto-consommation, une cession ou une vente en conformité avec la réglementation en vigueur.

Cette démarche nous permettra aussi de relancer l'opération caritative en faveur des familles les plus démunies.



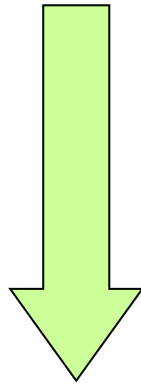
## L'OBJECTIF

Que l'ensemble des ACCA disposent d'un rendez-vous de chasse homologué.  
Valoriser la venaison Tarn et Garonnaise.

## LES MOYENS A METTRE EN PLACE

Poursuivre les travaux dans les rendez-vous de chasse.  
Organiser et planifier la valorisation de la venaison.

# Objectif N° 16



**Garantir l'éthique de la  
chasse du grand gibier**

# La recherche au sang du grand gibier blessé

## Définitions et cadre d'intervention

Le **conducteur de chien de sang** est une personne physique qui a suivi une formation théorique et pratique pour la recherche du grand gibier blessé dispensée par un organisme reconnu compétent en la matière, tel l'UNUCR (Union Nationale pour l'Utilisation de Chiens de Rouge) ou association similaire.

Le conducteur peut être armé. Il dispose d'un permis de chasser et d'une assurance couvrant la pratique de la recherche du grand gibier blessé.

Le **chien de sang** a reçu une éducation spécifique pour la recherche du grand gibier blessé et a passé avec succès une épreuve multi-races ou un TAN spécifique pour la recherche du grand gibier blessé soumis aux règlements et jugements de la Société Centrale Canine.

L'**équipe de recherche** opérationnelle est la réunion d'un conducteur agréé et d'un chien homologué en recherche. Elle pourra être accompagnée d'une ou deux personnes armées (s), désignée (s) par le conducteur et titulaire (s) du permis de chasser, dans le but de faire aboutir rapidement une recherche et d'assurer la sécurité du conducteur.

Dans le cadre de la formation lors d'une recherche, un conducteur peut encadrer le travail d'une personne et/ou d'un chien en cours de formation.

Le conducteur peut avoir recours à un **chien forceur** utilisé en appui du chien de sang pour forcer l'animal blessé.

La recherche au sang **n'est pas un acte de chasse** (L.420-3 CE), elle est praticable en tout temps et en tout lieu sur les animaux blessés notamment :

- à la chasse ;
- à la suite de collisions routières, de travaux agricoles, d'actes de braconnage...

De fait, le détenteur du droit de chasse ou du droit de chasser ne peut s'opposer au passage et au déroulement d'une recherche sur son (ses) territoire (s).

La direction et la distance de fuite de l'animal blessé étant imprévisibles, l'équipe de recherche agréée pourra exercer, un droit de suite sauf interdiction formelle préalable des propriétaires.

Dans tous les cas, l'équipe de recherche veillera au respect des biens présents sur les fonds traversés.

Les recherches sont organisées en fonction des éléments portés à la connaissance des conducteurs de chien de sang et dans la limite de leur faisabilité.

L'entraînement des chiens de sang se fait dans le respect des dispositions de l'arrêté ministériel du 21 janvier 2005 modifié fixant certaines conditions de réalisation des entraînements, concours et épreuves de chiens de chasse.

# La recherche au sang du grand gibier blessé

## Encourager et promouvoir la recherche du grand gibier blessé

La recherche au sang des animaux blessés est l'une des obligations qui s'imposent au chasseur. Discipline indissociable de la chasse au grand gibier, elle est nécessaire et indispensable à la gestion des territoires et au respect des animaux. Par leur action bénévole et dévouée, les conducteurs agréés participent à renforcer l'image d'une chasse gestionnaire et responsable, moderne et durable.

- Tout grand gibier blessé doit faire l'objet d'une recherche au sang avec les moyens les plus appropriés.
- Le chasseur de grand gibier doit **obligatoirement contrôler ou faire contrôler chacun de ses tirs**.
- En cas de blessure ou de suspicion de blessure, **il est fait appel à un conducteur de chien de sang** qui organisera la recherche de l'animal.
  
- Indissociable de la chasse aux grands gibiers, **cette discipline doit être intégrée ou maintenue lors des formations suivantes :**
  - Préparation à l'examen du permis de chasser
  - Directeurs de battue
  - Chasse à l'arc
  - Gardes-chasse particuliers
  - Examen initial de la venaison
  - Ciblage des armes sur cible fixe et sanglier courant.
  - Sécurité à la chasse.
  
- La FDC diffusera chaque année de façon la plus large possible la **liste à jour des conducteurs de chien de sang**. Elle communiquera sur l'efficacité de la recherche au sang et soutiendra son action en l'associant à la vie cynégétique départementale (réflexions, travaux, manifestations, informations...).
  
- Le Préfet dans ses arrêtés relatifs à la chasse aux grands animaux ainsi que les instances et partenaires cynégétiques départementaux contribuent activement à la promotion et au développement de la recherche du gibier blessé.
  
- Renforcement des actions de sensibilisation individuelle des chasseurs notamment par l'organisation de formation et information spécifique (s) sur la recherche du grand gibier blessé.

# La recherche au sang du grand gibier blessé

## Mesure des résultats

Les progrès en matière de recherche du grand gibier blessé sont quantifiables chaque année.

### Les données :

- Le nombre de grands gibiers prélevés,
- Le nombre de recherches effectuées,
- Le nombre de conducteurs actifs.

### Les projections et estimations :

- Le nombre probable d'animaux blessés. Le chiffre de 15 % est suffisamment documenté sur le plan national pour être retenu,
- Le nombre de conducteurs nécessaires sur une base de 60 recherches par conducteur,
- Le coefficient des recherchés, cible = **0,7 (70%)**.

Bilan des recherches du grand gibier blessé dans le Tarn et Garonne						
Données	Saisons					
	1	2018-2019	2019-2020	2020-2021	2021-2022	2022-2023
Nombre grands gibiers prélevés	9330	10057	10570	10593	10624	11700
Nombre recherches effectuées (A)	296	376	342	448	444	379
Nombre de conducteurs	7	9	9	10	10	9
Coefficient (A/B) objectif = proche de 0,7	0.21	0.25	0.22	0.28	0.28	0.22
Projections - Estimations						
Nombre probable animaux blessés (15%) (B)	1400	1509	1586	1589	1594	1755
Nombre de conducteurs nécessaires	23	25	26	26	27	29

On constate :

- Une insuffisance des recherches pouvant se résumer à 1/3 de l'objectif.
- Le nombre de conducteurs impacte fortement sur le coefficient des recherches. La situation actuelle du Tarn et Garonne est dans la partie haute de la situation nationale.

### L'OBJECTIF

Systematiser la recherche au sang du grand gibier blessé, auprès de tous les chasseurs et du grand public (collisions routières).

Augmenter le nombre de conducteurs de chien de sang. Conscient des contraintes des conducteurs sur la nécessité de disponibilité et sur les frais des dépenses nécessaires à la pratique de la recherche.

Depuis 2022 l'UNUCR est reconnue d'intérêt général, permettant la prise en charge partielle des frais.

### LES MOYENS A METTRE EN PLACE

Promouvoir la recherche au sang sur tous les sujets touchant aux grands gibiers (chasse, régulation, partie sanitaire de la faune sauvage, sécurité à la chasse).

Encourager les chasseurs qui souhaitent devenir des conducteurs agréés (information et mise en relation, prise en charge des formations).

Soutien financier des délégations pour permettre leur fonctionnement et l'acquisition de matériel nécessaire à la pratique de la recherche du grand gibier blessé.

## La cotation des trophées

Les techniciens de la Fédération procèdent à la cotation des trophées de grand gibier. Ce travail permet de mettre en avant le patrimoine cynégétique du département.

En effet, en raison de la richesse du milieu, nous avons la chance de posséder de très beaux spécimens de chevreuils et il serait dommage de ne pas profiter de cet atout. La Fédération encourage donc les chasseurs à faire cette démarche auprès de son service technique.

Outre le biotope, l'âge de l'animal est aussi prépondérant. Il faut, au minimum, un animal âgé de 6 à 7 ans pour avoir un trophée cotable pour le sanglier et le cerf et de 3 à 4 ans pour le chevreuil

**Seuil d'homologation :**

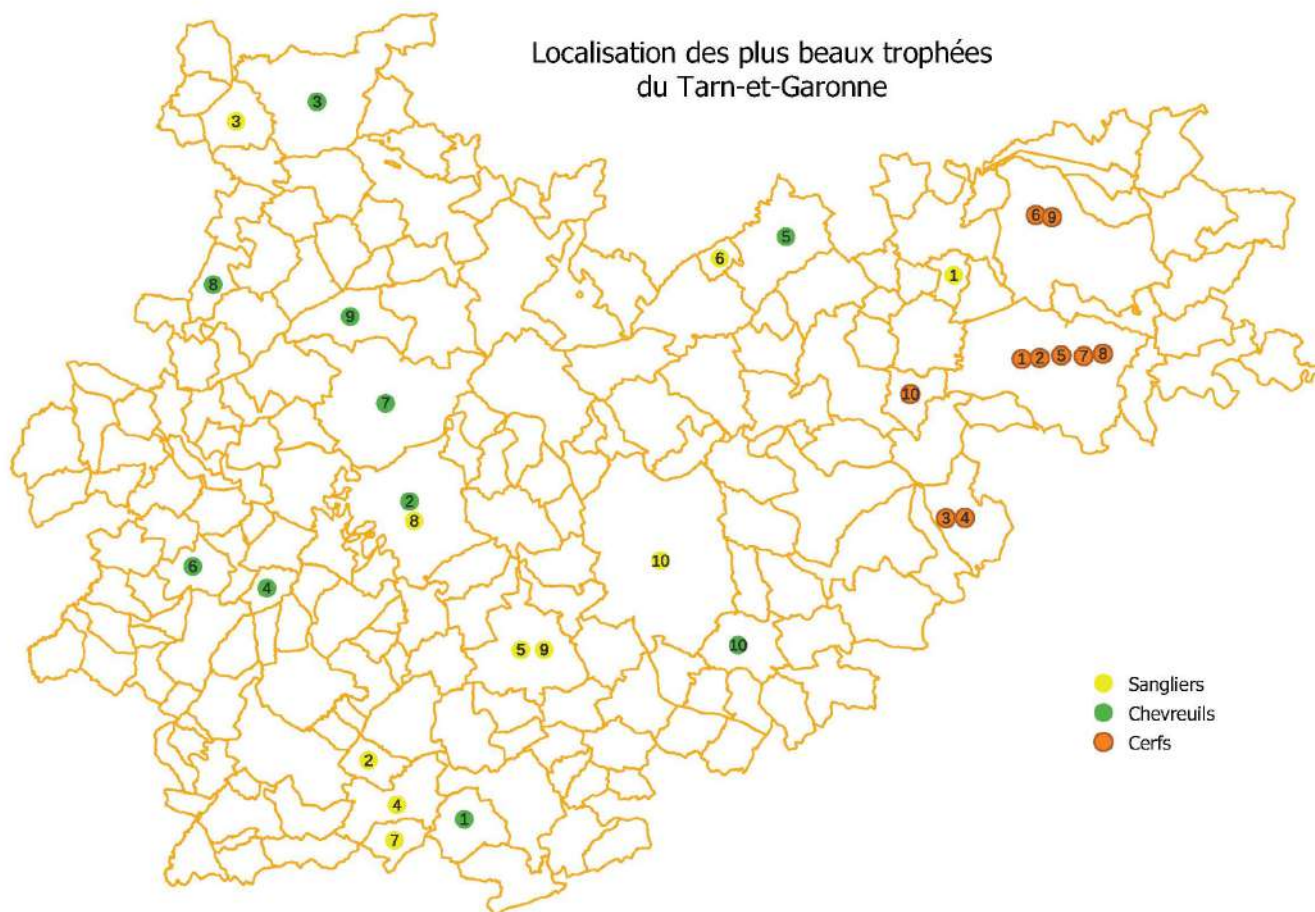
**105 Pts CIC pour les chevreuils.**

**110 Pts CIC pour les sangliers.**

**170 Pts CIC pour les cerfs.**

Les 10 plus beaux chevreuils		Les 10 plus beaux cerfs		Les 10 plus beaux sangliers	
Communes	Points CIC	Communes	Points CIC	Communes	Points CIC
SAVENES 2021	183.15	ST ANTONIN 2021	199.25	ST GEORGES 2001	127.00
CASTELSARRASIN 2015	174.48	ST ANTONIN 2012	187.78	COMBEROUGER 2020	118.25
MONTAIGU 2016	166.60	BRUNIQUEL - 2005	183.63	ROQUECOR - 2004	113.24
ST ARROUMEX 2019	163.73	BRUNIQUEL - 2006	179.88	BOUILLAC - 2007	112.80
MONTPEZAT 2001	157.93	ST ANTONIN - 2019	178.70	MONTECH 2020	112.75
CASTERA BOUZET 2011	154.65	CAMP CAYLUS 2019	178.05	MONTFERMIER 2019	112.70
MOISSAC 2020	153.43	ST ANTONIN 2012	178.00	BEAUPUY 2018	112.05
MONTJOI 2010	152.60	ST ANTONIN 2015	177.38	CASTELSARRASIN 2018	112.00
MONTESQUIEU 1994	150.87	CAMP MILITAIRE CAYLUS - 2014	173.91	MONTECH 2017	111.80
ST NAUPHARY 2016	150.45	ST CIRQ 2021	173.36	MONTAUBAN 2009	111.45
<b>Nombre total de trophées cotés :</b>	<b>143</b>		<b>16</b>		<b>38</b>

# La cotation des trophées



## **L'OBJECTIF**

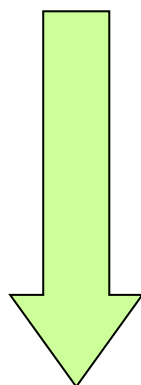
Mettre en avant le patrimoine cynégétique départemental.

## **LES MOYENS A METTRE EN PLACE**

Promouvoir la cotation des trophées.

Mettre en place des mesures incitatives pour que les chasseurs participent à cette action.

## Objectif N° 17



**Poursuive et améliorer la mise en place du plan de prévention des dégâts de grand gibier**

## Les points essentiels du cadre législatif et réglementaire :

### **Application de la réglementation : Section 2 du chapitre V du titre II du livre IV du code de l'Environnement.**

L'indemnisation des dégâts occasionnés aux cultures et aux récoltes agricoles est assurée par les Fédérations Départementales des Chasseurs. Elle n'est possible que pour les dégâts occasionnés par les seuls sangliers et les autres espèces de grands gibiers soumis à plan de chasse. Elle ne concerne que les cultures et les récoltes agricoles ce qui exclut toute indemnisation des dégâts forestiers et des pertes indirectes. Seuls les exploitants agricoles peuvent en bénéficier. Nul ne peut prétendre à une indemnisation si les animaux qui ont commis des dégâts viennent de son propre fonds.

La fixation du montant de l'indemnité est de la seule compétence du Président de la Fédération Départementale des Chasseurs. Ce dernier mandate un estimateur départemental, parmi ceux désignés par la Commission Départementale compétente en matière de chasse et de faune sauvage, chargé d'apprécier la surface endommagée et la quantité de récolte détruite.

Sur cette base, la Fédération Départementale des Chasseurs propose à l'agriculteur concerné une indemnité financière en fonction des barèmes départementaux de denrées fixés par la Commission Départementale compétente en matière de chasse et de faune sauvage sur la base des prix pratiqués localement et dans le strict respect de la fourchette de prix, arrêtée par la Commission Nationale d'Indemnisation.

# Prévention des dégâts de grand gibier

## Grille d'abattements « Standardisés » :

Une grille nationale de réduction de l'indemnisation établie par la Commission Nationale d'indemnisation. Document validé le 10 mars 2015. Elle a été établie dans le cadre de l'article L426-3 du Code de l'Environnement. Elle s'applique pour l'indemnisation des dégâts de grand gibier aux cultures et récoltes, dans les situations suivantes :

Situation ou cas de figure justifiant l'application d'une réduction	Taux en 1ère année	Taux en 2ème année	Taux en 3ème année et plus
<b>Minimum légal</b> systématique	2 %		
<b>Déclaration tardive</b> des dommages en période de semis ou de végétation limitant les possibilités d'intervention pour la Fédération et les chasseurs (prévention, régulation).	<b>De l'avertissement à 15 %</b>	15 à 35 %	35 à 60 %
<b>Procédé spécifique</b> , différent des pratiques normales d'élevage et de culture, mis en œuvre par le réclamant pour attirer le gibier à proximité de ses parcelles (agrainage, affouragement, nourrissage, culture à gibier non contractualisée, ...).	10 à 60 %	60 à 78 %	60 à 78 %
<b>Destruction volontaire</b> de dispositif de prévention mis en place par la Fédération et/ou les chasseurs.	30 à 60 %	60 à 78 %	60 à 78 %
<b>Absence d'information</b> préalable par le réclamant de la Fédération de l'existence d'une culture à forte valeur ajoutée, en dehors des zones présentant les dégâts significativement les plus importants du département.	15 à 50 %	50 à 78 %	50 à 78 %
<b>Refus du réclamant</b> de faciliter et de participer à la mise en place d'une prévention dans le respect de dispositions du SDGC en dehors des zones présentant les dégâts significativement les plus importants du département.	30 à 50 %	50 à 78 %	60 à 78 %
<b>Non-respect par le réclamant</b> de ses obligations contractuelles de pose, de surveillance ou d'entretien d'un dispositif de protection mis en œuvre par la Fédération et/ou les chasseurs.	10 à 30 %	30 à 60 %	60 à 78 %

## Prévention des dégâts de grand gibier

Situation ou cas de figure justifiant l'application d'une réduction	Taux en 1ère année	Taux en 2ème année	Taux en 3ème année et plus
<b>Réclamant qui s'oppose</b> à toute régulation, sauf s'il démontre que son opposition est sans impact sur la survenance des dégâts, ou s'il justifie son opposition par des conditions très particulières qui peuvent s'avérer être incompatibles avec la présence de chasseurs sur ses parcelles agricoles (système d'irrigation par goutte à goutte, présence d'animaux élevés de grande valeur, ...).	<b>40 à 60 %</b>	<b>60 à 78 %</b>	<b>60 à 78 %</b>
<b>Réclamant qui</b> , sans s'opposer à toute régulation, n'a pas profité de son propre chef de tous les moyens de régulation ou d'effarouchement en vigueur dans le département, alors qu'il avait préalablement été informé par écrit des possibilités à sa disposition.	<b>20 à 30 %</b>	<b>30 à 50 %</b>	<b>50 à 78 %</b>
<b>Animaux</b> provenant en partie du propre fonds du réclamant.	<b>15 à 78 % (taux à évaluer chaque année)</b>		

# Prévention des dégâts de grand gibier

## CONVENTION « CLOTURES ELECTRIQUES »

Dans le cadre de la mise à disposition de clôtures électriques pour prévenir les dégâts de grand gibier aux cultures et récoltes agricoles, il est procédé à la signature d'une convention entre :

► La Fédération Départementale des Chasseurs de Tarn et Garonne dont le siège social est situé 53, Avenue Jean Moulin à MONTAUBAN, représentée par son président en exercice, Monsieur ..... et ci-après dénommée FDC.

Et

► Mr...../ la société agricole....., représentée par Monsieur....., demeurant au ....., et ci-après dénommé(e) « l'exploitant » (si nécessaire)

Et

► Mr...../ la société de chasse de..... représentée par Monsieur....., demeurant au....., et ci-après dénommée « la société de chasse »

Il a été convenu ce qui suit :

### Article I : Mise à disposition et responsabilité du matériel

La FDC met à disposition de l'exploitant l'ensemble du matériel nécessaire pour protéger la parcelle cadastrale n°....., / Ilot PAC n°..... d'une surface de ..... Hectares.

La mise à disposition s'effectue :  
Au siège de la FDC.

Désignation et quantités du matériel mis à disposition : piquets, isolateurs, rubans, postes, etc...

En contrepartie, l'exploitant s'engage à prendre en charge la responsabilité du matériel (Vol, malveillance...) en déposant un chèque de caution (correspondant à la valeur du matériel mis à disposition) à la FDC.

### Article II : Installation du matériel

L'installation du matériel (pose) est assurée par :  
L'exploitant et la société de chasse

L'installation est prévue à la date du .....

### Article III : Fourniture du courant

La fourniture du courant est assurée par l'exploitant.

# Prévention des dégâts de grand gibier

## Article IV : Entretien, réparation et surveillance du dispositif

**A- La surveillance quotidienne du dispositif est assurée par :** L'exploitant et la société de chasse.

.Les disfonctionnements constatés devront être réparés dans les plus brefs délais par l'exploitant en charge de remettre en état le dispositif.

**B- Les désherbages, élagages ou fauchages permettant de garantir l'efficacité du dispositif sont assurés par :** L'exploitant.

**C- Les réparations, remplacements ou remises en état du dispositif sont assurés par :**L'exploitant et la société de chasse

## ARTICLE V : LOCALISATION DE LA CLOTURE

Un plan de la parcelle faisant apparaître l'emplacement de la clôture (protection linéaire, parcellaire, ouverture de clôture, problème de chemin....) est annexé à la présente convention.

## Article VI : Durée de la convention

La présente convention est conclue jusqu'à l'enlèvement de la récolte concernée.

A l'issue de cette période, l'enlèvement du matériel est effectué par :

L'exploitant et la société de chasse.

## Article VII : Incidence de la présente convention sur les futures demandes d'indemnisation

Toute demande d'indemnisation à venir sera conditionnée par la bonne application des dispositions de la présente convention dont : le refus, le non-respect ou la résiliation unilatérale du fait de l'exploitant pourront être sanctionnés par l'application d'une réduction supplémentaire à l'abattement légal de 2 %, à savoir :

Situation ou cas de figure justifiant l'application d'une réduction	Taux en 1 <sup>ère</sup> année	Taux en 2 <sup>ème</sup> année	Taux en 3 <sup>ème</sup> année et plus
Refus de l'exploitant de faciliter et de participer à la mise en place du dispositif	30 à 50 %	50 à 78 %	60 à 78 %
Non-respect par l'exploitant de ses obligations contractuelles de pose, de surveillance ou d'entretien du dispositif	10 à 30 %	30 à 60 %	60 à 78 %

A cette fin, la FDC se réserve le droit d'effectuer ou de faire effectuer tout contrôle, même non contradictoire, à sa convenance par toute personne de son choix. En cas de non-respect de ses obligations, l'agriculteur sera immédiatement prévenu par courrier en recommandé avec accusé de réception.

Fait en deux (trois) Exemplaires à ....., le ...../...../.....

### L'OBJECTIF

Prévenir les dégâts en protégeant les cultures partout où c'est réalisable.

### LES MOYENS A METTRE EN PLACE

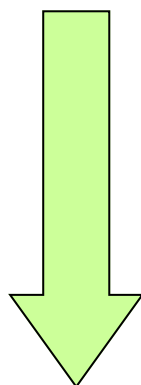
Application stricte de la réglementation.

# Enjeu N° 5

=

**Préserver les territoires de chasse  
et les continuité écologiques.**

## Objectif N° 18



**Maintien de l'activité cynégétique  
dans les territoires protégés ou  
sensibles.**

# Maintien de l'activité chasse...

## La situation d'aujourd'hui...

Parmi les menaces qui pèsent aujourd'hui sur la chasse, **la perte ou le risque de perte** de territoires de chasse deviennent de plus en plus préoccupants.

Le développement de la « trame grise » : périphérie des agglomérations, infrastructures routières et ferroviaires (L.G.V), habitations individuelles, projets éoliens et photovoltaïques, ... contribue **au mitage** des espaces naturels ruraux, support des espèces chassables.

La superposition des politiques publiques : **nationales avec les Plans Nationaux d'Actions, la Trame Verte et Bleue, les SCAP et outils de protections fortes et Natura 2000 ; régionales avec le Schéma Régional de Cohérence Ecologique, les Réserves Naturelles Régionales et les Parcs Naturels Régionaux ou départementales avec les espaces Naturels Sensibles, les Arrêtés Préfectoraux de Protection de Biotopes**, en terme de protection des espaces et des espèces entraîne des contraintes indirectes ou des interdictions directes sur la pratique de l'activité cynégétique ou l'accès aux espaces concernés.

Le monde de la chasse n'est pas par principe opposé et serait même prêt à s'investir dans les différentes politiques de protection et de conservation de la biodiversité émanant de l'administration ou des collectivités, dès lors que les notions de « **MENACE** », « **DERANGEMENT** », « **PERTURBATION** », ne relèvent pas d'analyses purement spéculatives et subjectives.

Notre expertise et nos moyens d'actions sur le terrain peuvent être mis à profit dans ces futures aires à condition que l'activité chasse ne soit pas remise en cause sans fondement (à dire d'expert).

S'il en en était besoin, **le monde de la chasse**, dès lors que les activités cynégétiques ou leurs mises en œuvre seraient concernées, **s'opposerait** à un principe de classement qui exclurait définitivement toute recherche de solutions consensuelles ou contractuelles.

A l'inverse, **le monde de la chasse** pourra être **force de proposition** sur la prise en compte du principe de chasse durable dans ces espaces protégés ou sensibles, via la mise en œuvre d'outils règlementaires cynégétiques.

# Maintien de l'activité chasse ...

## LES OBJECTIFS

**Participer** activement aux projets traitant de la biodiversité.

**Proposer** nos compétences en matière de diagnostics territoriaux en particulier auprès des collectivités.

**Obtenir** des mesures compensatoires de la part des porteurs d'ouvrages en cas de perte de territoire de chasse ou de capacité d'accueil pour le gibier.

**Continuer** à alimenter la base de données régionale et le système d'information géographique dédiés à la contribution de la connaissance du patrimoine naturel.

**Promouvoir** la restauration des continuités écologiques (trame verte et bleue).

**Prendre part** aux commissions départementales ou locales (Natura 2000, Trame Verte et Bleue, Espaces Naturels Sensibles, CDPENAF, CDOA, ... ).

**Saisir** les opportunités d'acquisitions foncières, avec la Fondation pour la Protection des Habitats de la Faune Sauvage.

**Participer** aux études d'impact liées à la création de nouvelles infrastructures telles que LGV, projets éoliens et photovoltaïques (données espèces-habitats-territoires).

**Valoriser** l'impact socio-économique de la chasse dans la société.

**Etudier** la possibilité d'être gestionnaire ou intervenant au sein du plan de gestion d'un espace protégé.



## LES MOYENS A METTRE EN PLACE

Sensibiliser nos adhérents mais aussi nos partenaires sur l'importance de ces dossiers.

Pérenniser un poste de chargée de mission au sein de notre structure.

Valoriser nos données et notre savoir en matière de gestion de la biodiversité.

Mots, expressions	Définitions
Climax	Terme d'une progression, point culminant. En biogéographie, état naturel vers lequel tendent sol, végétation et faune en un point donné.
Prédateur	Animal qui en tue un autre pour se nourrir.
Déprédateur	Animal qui commet des dégâts aux cultures.
Agrainoir	Distributeur de grains.
P.M.A	Prélèvement maximum autorisé.
Plan de chasse	Méthode de prélèvement instaurée en 1963, qui substitue à une limitation de la période de chasse, la détermination d'un nombre d'animaux à chasser sur un territoire donné.
P.G.C	Plan de Gestion Cynégétique.
Frottis	Trace laissée par les cervidés mâles avec leurs bois sur les branches ou les troncs des arbustes ou arbrisseaux.
V.H.D	Viral Hemorrhagic Disease ou maladie hémorragique virale.
Abrouissement	Trace laissée lors du prélèvement des bourgeons et des jeunes pousses principalement par les mammifères ruminants (cervidés) .
Créancé	En vénerie, se dit d'un chien chassant bien et habituellement un animal déterminé : ce chien est bien créancé sur lièvre.
I.K.A	Indice Kilométrique d'Abondance.
Myxomatose	Maladie infectieuse du lapin.
C.D.C.F.S	Commission Départementale de la Chasse et de la Faune Sauvage.
J.E.F.S	Jachères Environnement et Faune Sauvage.



La Région  
**Occitanie**  
Pyrénées - Méditerranée

---