

Plan de Gestion Cynégétique



Département de Tarn-et-Garonne

**Gestion du sanglier
et
prévention des dégâts.
Au 31/03/2025**



Sommaire	Pages
Le Plan de Gestion Cynégétique Sanglier	3 à 10
La situation départementale	11 à 14
L'UG : N° 1	14 à 20
L'UG : N° 2	21 à 26
L'UG : N° 3	27 à 32
L'UG : N° 4	33 à 38
L'UG : N° 5	39 à 44
L'UG : N° 6	45 à 50
L'UG : N° 7	51 à 56
L'UG : N° 8	57 à 62
L'UG : N° 9	63 à 68
L'UG : N° 10	69 à 74
L'UG : N° 11	75 à 80
L'UG : N° 12	81 à 86
L'UG : N° 13	87 à 92
L'UG : N° 14	93 à 98
L'UG : N° 15	99 à 105
Les sources réglementaires	106 à 107

**Demandeur :**

Fédération Départementale des Chasseurs du Tarn et Garonne
53 avenue Jean Moulin
82000 MONTAUBAN
Tél. : 05.63.03.46.51

Zone géographique concernée :

L'ensemble du territoire du département du Tarn et Garonne.

Durée : 1 an



Le plan de gestion sanglier :

A elle seule, l'analyse des données brutes, comme le nombre de sangliers abattus et le montant des indemnisations de dégâts ne permettent pas à l'échelle départementale de résoudre les problèmes et d'intervenir à bon escient.

Pour poursuivre la maîtrise des dégâts de grand gibier et pour limiter l'augmentation des populations de sangliers, la Fédération propose de mettre en place un plan de gestion cynégétique sur cette espèce qui répond au plan national de maîtrise sanglier mis en place par le gouvernement.

Ce plan décline des mesures de gestion qui pourront s'appliquer en complément des modalités classiques prévues par les textes en période d'ouverture générale de la chasse. Il sera soumis chaque année à l'approbation du Préfet.

La mise en œuvre du plan de gestion s'appuie sur les unités de gestion sangliers.

ORGANISATION :

Les unités de gestion SANGLIERS :

Par croisement de différents paramètres (écologique, biologique, agricole, forestier et humain), **15 unités de gestion** ont été définies sur le département de Tarn et Garonne.

Ces unités de gestion ont pour vocation de gérer en commun plusieurs territoires de chasse formant des entités cohérentes.

- **Unité de gestion N° 1 :**

Belvèze - Montaigu de Quercy - Roquecor - St Amans du Pech - St Beauzeil - Valeilles.

- **Unité de gestion N° 2 :**

Bouloc en Quercy - Bourg de Visa - Brassac - Fauroux - Lacour - Lauzerte - Miramont de Quercy - Montagnudet - Ste Juliette - St Nazaire de Valentane - Touffailles.

- **Unité de gestion N° 3 :**

Cazes Mondenard - Durfort Lacapelette - Montbarla - Montesquieu - St Amans de Pellagal - Sauveterre - Tréjols.

- **Unité de gestion N° 4 :**

Albefeuille Lagarde - Barry d'Islemade - Les Barthes - Labastide du Temple - L'Honor de Cos - Lafrançaise - Lamothe Capdeville - Lizac - Meauzac - Mirabel - Molières - Montastruc - Montfermier - Piquecos - Puycornet - Réalville - Vazerac - Villemade.

- **Unité de gestion N° 5 :**

Auty - Montpezat de Quercy - Montalzat - St Vincent d'Autéjac.



- **Unité de gestion N° 6 :**

Castanet - Caylus - Cayriech - Labastide de Penne - Lacapelle Livron - Lapenche - Lavaurette - Loze - Mouillac - Parisot - Puylaroque - Puylagarde - St Georges - St Projet.

- **Unité de gestion N° 7 :**

Bioule - Caussade - Cazals - Espinas - Féneyrols - Ginals - Laguéprie - Monteils - Montricoux - St Antonin Noble Val - St Cirq - Septfonds - Varen - Verfeil sur Seye.

- **Unité de gestion N° 8 :**

Albias - Bruniquel - Cayrac - Genebrières - Monclar de Quercy - Nègrepelisse - Puygaillard de Quercy - St Etienne de Tulmont - La Salvetat Belmontet - Vaïssac.

- **Unité de gestion N° 9 :**

Corbarieu - Léojac - Montauban - Reyniès - St Nauphary - Varennes - Verlhac Tescou - Villebrumier.

- **Unité de gestion N° 10 :**

Bressols - Campsas - Fabas - Labastide St Pierre - Nohic - Orgueil.

- **Unité de gestion N° 11 :**

Bessens - Canals - Dieupentale - Escatalens - Finhan - Grisolles - Lacourt St Pierre - La Ville Dieu du Temple - Monbéqui - Montbartier - Montbeton - Montech - Pompignan - St Porquier.

- **Unité de gestion N° 12 :**

Aucamville - Auterive - Beaumont de Lomagne - Beaupuy - Belbèse en Lomagne - Bouillac - Bourret - Le Cause - Comberouger - Escazeaux - Faudoas - Gariès - Goas - Mas Grenier - Maubec - St Sardos - Savenès - Verdun sur Garonne - Vigueron.

- **Unité de gestion N° 13 :**

Angeville - Castelferrus - Castelsarrasin - Castelmayran - Cordes Tolosannes - Garganvillar - Labourgade - Lafitte - Larrazet - Montaïn - St Aignan - St Nicolas de la Grave - Sérignac.

- **Unité de gestion N° 14 :**

Asques - Auvillar - Balignac - Bardigues - Castéra Bouzet - Caumont - Coutures - Cumont - Dunes - Esparsac - Fajolles - Gensac - Gimat - Glatens - Gramont - Lachapelle - Lamothe Cumont - Lavit de Lomagne - Mansonville - Marignac - Marsac - Maumusson - Merles - Montgaillard - Le Pin - Poupas - Puygaillard de Lomagne - St Arroumex - St Cirice - St Jean du Bouzet - St Michel - Sistels.

- **Unité de gestion N° 15 :**

Boudou - Castelsagrat - Donzac - Espalais - Gasques - Golfech - Goudourville - Lamagistère - Malause - Moissac - Montjoi - Perville - Pommevic - St Clair - St Loup - St Paul d'Espis - St Vincent Lespinasse - Valence d'Agén.



FONCTIONNEMENT :

Lors de l'apparition de dégâts, l'agriculteur contacte la Fédération.

En cas de situation exceptionnelle, la Fédération Départementale des Chasseurs au travers du service technique, définit les mesures les plus appropriées à mettre en œuvre en concertation avec la DDT.

Une réunion de mi-saison (début décembre) évaluera la pression de chasse, les dommages causés aux cultures par les sangliers et l'évolution de la population. Ce bilan pourra permettre à la Fédération d'inciter les territoires de chasse concernés à augmenter ou d'orienter les prélèvements de fin de saison.

LES MESURES DE PREVENTION DANS LE CADRE DE LA PROTECTION DES CULTURES :

1 - L'AGRAINAGE :

L'apport artificiel limité de nourriture communément appelé « agrainage » est réglementé sur l'ensemble du département de Tarn-et-Garonne.

Il est destiné à maintenir les sangliers en zone boisée pour éviter qu'ils ne dégradent les cultures agricoles durant la période où elles sont sensibles et moins attractives que le grain distribué, tout en évitant de perturber l'équilibre agro-sylvo-cynégétique.

Quelle que soit la qualité de la fructification forestière, l'agrainage de dissuasion pour la protection des cultures, pourra être réalisé sur l'ensemble du département toute l'année à l'exception de la période allant du 15 février au 31 mars.

La personne qui souhaite avoir recours aux opérations d'agrainage dissuasives doit solliciter au préalable l'avis de la Fédération en communiquant leur localisation et les modalités de suivi. La Fédération peut s'y opposer.

Le choix des zones d'agrainage devra se faire dans le but de protéger les cultures, en privilégiant la méthode la plus efficace dite « à la volée », par épandage linéaire diffus, réalisé de façon mécanique ou manuelle.

La quantité maximale à distribuer ne peut pas dépasser 50 kg pour 100 hectares boisés par semaine.

L'agrainage a lieu au plus deux jours fixes par semaine.

Seul est autorisé l'agrainage à base d'aliments végétaux naturels et non transformés.



2 - LA MISE EN PLACE DES CLOTURES :

La mise en place de clôtures mobiles, sur les parcelles les plus sensibles (céréales, maïs) sera encouragée et subventionnée.

La protection préventive des parcelles connues pour être sinistrées régulièrement ou de façon récurrente chaque année sera plus particulièrement recherchée.

Les échanges réguliers avec le représentant local des agriculteurs :

Afin d'améliorer les relations agriculteurs-chasseurs et d'intervenir le plus rapidement possible en cas de problème avec le moyen le mieux adapté, les chasseurs s'attacheront à entretenir des échanges réguliers avec le monde agricole.

3 - LES MESURES DE GESTION :

Dans tous les cas figurant ci-dessous, le bilan des prélèvements sera enregistré sur l'application mobile désignée annuellement par la Fédération.

Du 1^{er} Juin au 14 Août :

Mode de chasse autorisés dans les conditions fixées par l'arrêté du Préfet :

Affût ou approche

En battue sous la responsabilité du Président ou de son délégué.

Du 15 Août à la veille de l'ouverture générale :

Mode de chasse autorisés dans les conditions fixées par l'arrêté du Préfet :

Affût ou approche.

En battue sous la responsabilité du Président ou de son délégué.

De l'ouverture générale au dernier jour de février :

Mode de chasse autorisés dans les conditions fixées par l'arrêté du Préfet :

Tir individuel affût, approche, devant soi.

En battue sous la responsabilité du Président ou de son délégué.

Du 1^{er} au 31 mars :

Mode de chasse autorisés dans les conditions fixées par l'arrêté du Préfet :

Affût ou approche.

En battue sous la responsabilité du Président ou de son délégué.

Du 1 Avril au 31 mai :

La chasse du sanglier ne peut être pratiquée que pour la protection des semis, à l'affût ou à l'approche, voire en battue à titre exceptionnel, après autorisation préfectorale délivrée au détenteur du droit de chasse et dans les conditions fixées par l'arrêté du préfet après avis de la commission départementale de la chasse et de la faune sauvage. Le bénéficiaire de l'autorisation adresse au préfet avant le 1er juillet de la même année le bilan des effectifs prélevés.



Cas particulier des réserves de chasse et de faune sauvage.

Réserves de chasse et de faune sauvage des ACCA (du 1er juin au 31 mai au soir) :

Afin de maintenir les équilibres biologiques et agro-sylvo-cynégétiques, la chasse du sanglier pourra être pratiquée au sein des réserves de chasse et de faune sauvage, à l'affût, ou à l'approche ou en battue, à la diligence du détenteur du droit de chasse et sous sa responsabilité ou celle de son délégué. L'action sera consignée de façon précise sur le carnet de battue. **Le bilan des prélèvements sera enregistré sur l'application mobile désignée annuellement par la Fédération.**

Réserve de chasse et de faune sauvage du Domaine Public Fluvial (DPF) (du 1er juin au 31 mars) :

Suite à une déclaration de dégâts, transmise à la Fédération Départementale des Chasseurs, le président de l'ACCA riveraine pourra se voir autoriser à effectuer une ou plusieurs battues sur le territoire de la réserve de chasse et de faune sauvage du DPF pendant une période limitée.

Par délégation, l'autorisation sera établie par la FDC. L'original sera remis au détenteur du droit de chasse qui en fait la demande. Dans le même temps, une copie sera adressée par la FDC à la DDT, à l'OFB et à la chambre d'agriculture.

L'action de chasse sera consignée de façon précise sur le carnet de battue. **Le bilan des prélèvements sera enregistré sur l'application mobile désignée annuellement par la Fédération.**

Le détenteur de l'autorisation transmettra dans les dix jours qui suivront la date d'expiration de l'autorisation, le résultat de la ou des battues à la FDC. A charge pour elle de le communiquer à la DDT, à l'OFB et la chambre d'agriculture.

Cas particulier du Domaine Public fluvial :

L'adjudicataire est tenu d'organiser avec le soutien de la Fédération et des ACCA riveraines des battues au sanglier du 1er juin au dernier jour de mars.

Il sera établi un calendrier pour les battues.

Chasse périurbaine :

La Fédération souhaite qu'il soit davantage fait appel aux chasseurs à l'arc pour intervenir en zone périurbaine.

Battues administratives :

Conformément aux dispositions du Code de l'Environnement, les battues administratives sont ordonnées par le Préfet, après avis du Directeur Départemental des Territoires (DDT) et du Président de la Fédération des Chasseurs.

Les battues administratives sont organisées sous le contrôle et la responsabilité technique des Lieutenants de Louveterie.



Emploi de chevrotines pour le tir du sanglier en battues collectives.

Afin de pouvoir prélever des sangliers dans des milieux fermés ou en zones urbaines tout en assurant la sécurité de l'ensemble des usagers, la Fédération a souhaité permettre l'usage de la chevrotine dans la totalité du département de Tarn et Garonne.

L'utilisation de cette munition ne sera possible qu'après publication d'un arrêté ministériel et dans les conditions ci-après :

- L'utilisation de la chevrotine lors des chasses collectives aux sangliers est conditionnée à l'autorisation du directeur de battue.
- Le directeur de battue mentionnera sur le carnet de battue le ou les chasseur (s) qui sera (ont) autorisé (s) à utiliser la chevrotine en cochant la case prévue à cet effet (en face du nom du chasseur).
- Lors du tir, la distance entre le tireur et l'animal ne devra pas excéder 20 mètres.
- En fin de battue, chaque tir sera contrôlé et une recherche au sang pourra être engagée sur les animaux blessés.
- Chaque président est tenu de consigner le résultat d'utilisation de la chevrotine sur son territoire à l'issue de chaque chasse collective. Il utilisera pour se faire les pages « Bilan spécifique battues sanglier et utilisation de la chevrotine » du carnet de battue.

L'emploi de la chevrotine en dehors des chasses collectives est interdit.



Seuil d'acceptabilité :

Le seuil d'acceptabilité des dégâts par le monde agricole semble être atteint par la destruction d'environ 100 hectares de divers cultures.

Le seuil d'acceptabilité pécunier se situe à environ 150 000 €.

Suivant les années, le maïs représente près de 70 à 80 % de la surface des dégâts (semis et sur pied cumulés).

Les prairies et les céréales se partagent la quasi-totalité du reste des hectares.

Les dégâts sur oléagineux et protéagineux sont anecdotiques.

Mode de calcul :

La Fédération a attribué un nombre de points à chaque ACCA en fonction de la superficie des cultures à plus hauts risques (cultures susceptibles de subir des dégâts de sangliers)

Les cultures suivantes ont été retenues :

- Les céréales
- Les maïs (grains, ensilage, pop-corn)
- Les maïs semences
- Les prairies

Cependant, en fonction de son appétence et de sa valeur ajoutée, chaque type de culture se voit attribuer un coefficient multiplicateur.

Ainsi :

- les céréales → coefficient x 1
- les prairies → coefficient x 1
- les maïs → coefficient x 6
- le maïs semence → coefficient x 12

D'autre part, nous estimons que la présence de bois et landes permet le stationnement des sangliers toute l'année et est, de ce fait, un facteur aggravant de dégâts.

Ainsi, chaque ACCA se voit attribuer un coefficient multiplicateur de 1 en fonction de sa superficie boisée.

Au final, chaque ACCA se voit attribuer un capital POINTS qui est incorporé à l'unité de gestion dont elle fait partie. Ce nombre de points est converti en Euros.

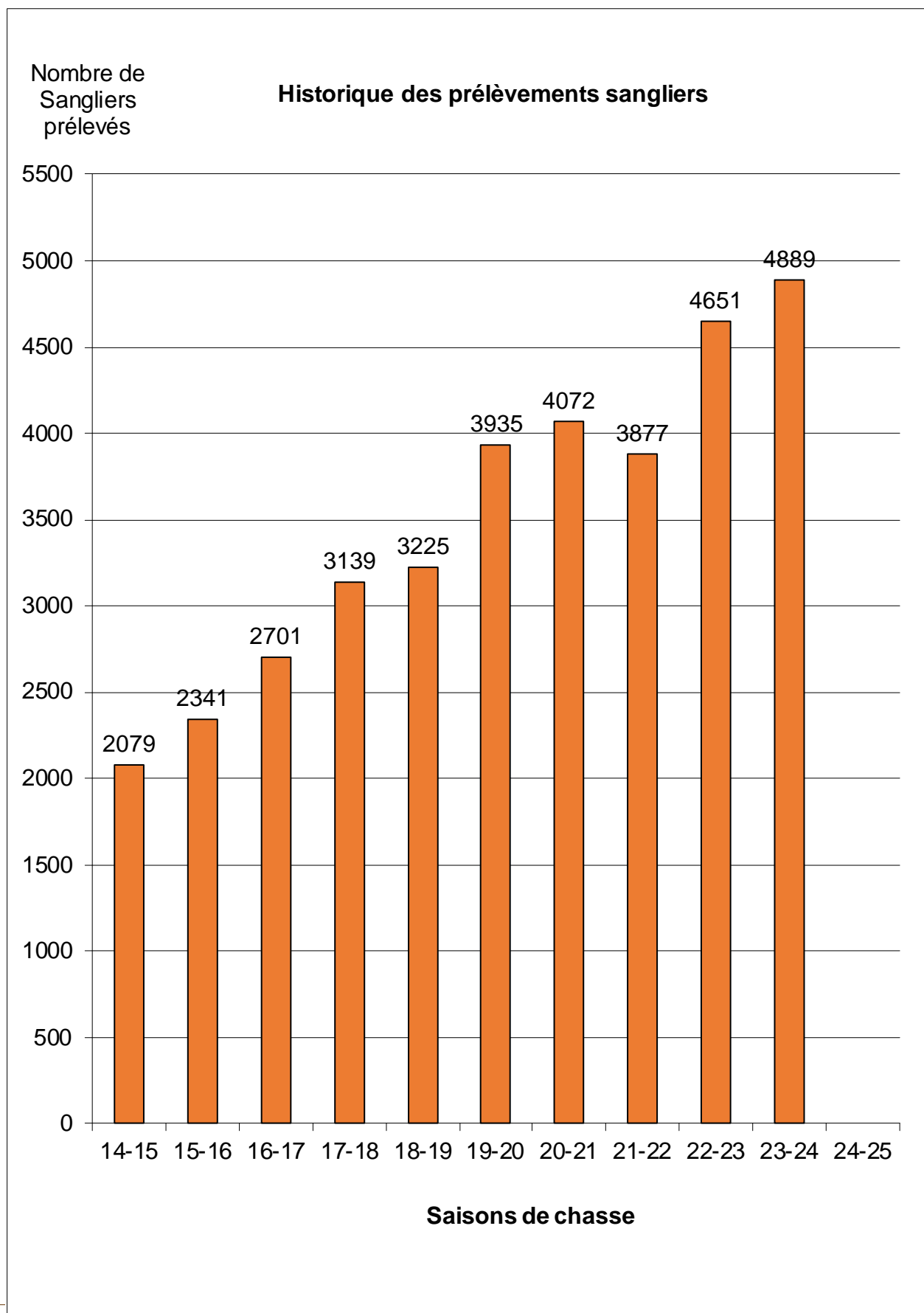
Ce système doit nous permettre, par anticipation, de tirer le signal d'alarme assez tôt et de trouver une solution.

Conformément à la réglementation la fédération a mis en place une contribution territoriale qui pourra être réajustée annuellement en fonction de l'évolution des dégâts.



La situation départementale





Situation départementale des dégâts



Le nombre de dossiers indemnisés :

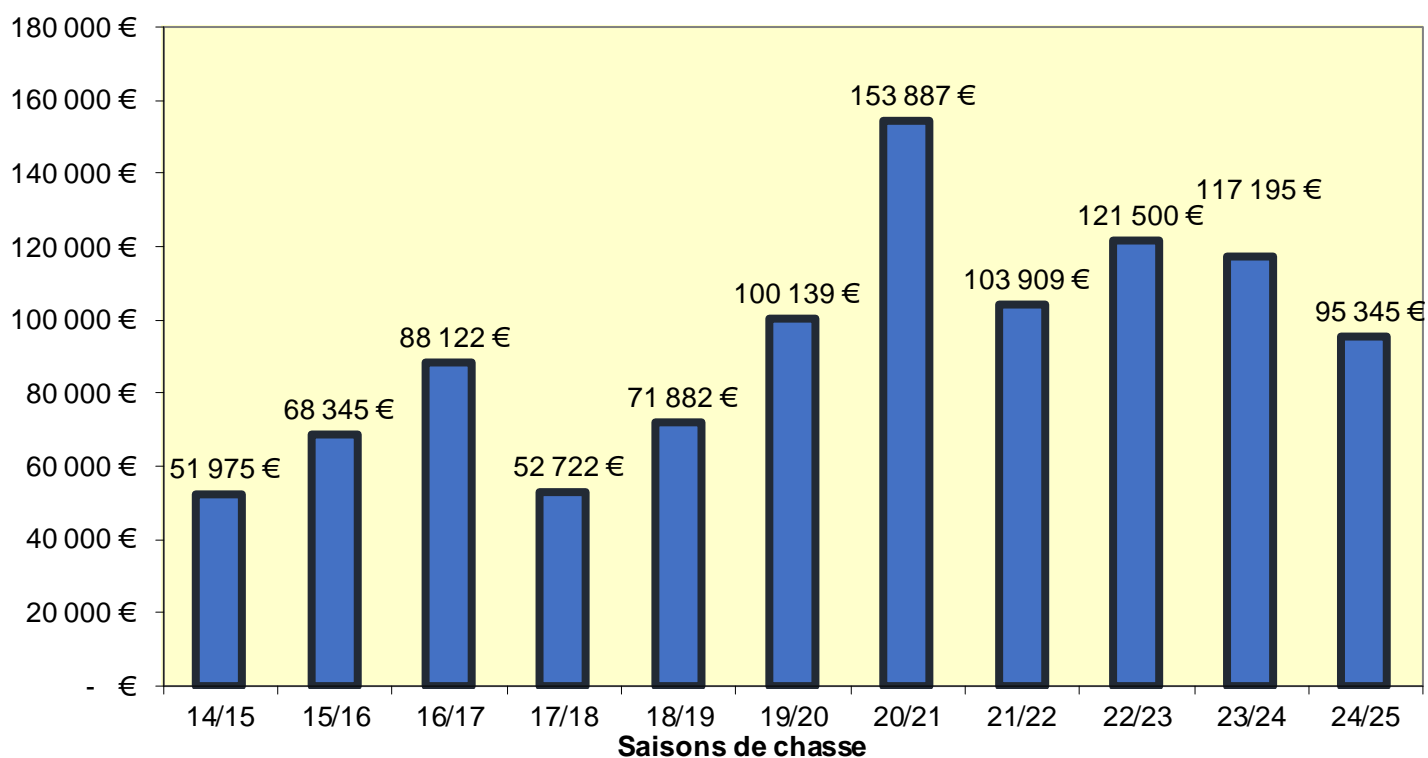
14/15	15/16	16/17	17/18	18/19	19/20	20/21	21/22	22/23	23/24	24/25 Au 31/03/25
123	120	184	135	190	222	166	164	194	169	178

Le montant des indemnités :

14/15	15/16	16/17	17/18	18/19	19/20	20/21	21/22	22/23	23/24	24/25 Au 31/03/25
51975 €	68345 €	88122 €	52 722 €	71 882 €	100139 €	153887 €	103909 €	121500 €	117 195 €	95 345 €

Montant des indemnités sur l'ensemble du département

Montant des indemnités en €





Unité de Gestion N° 1.



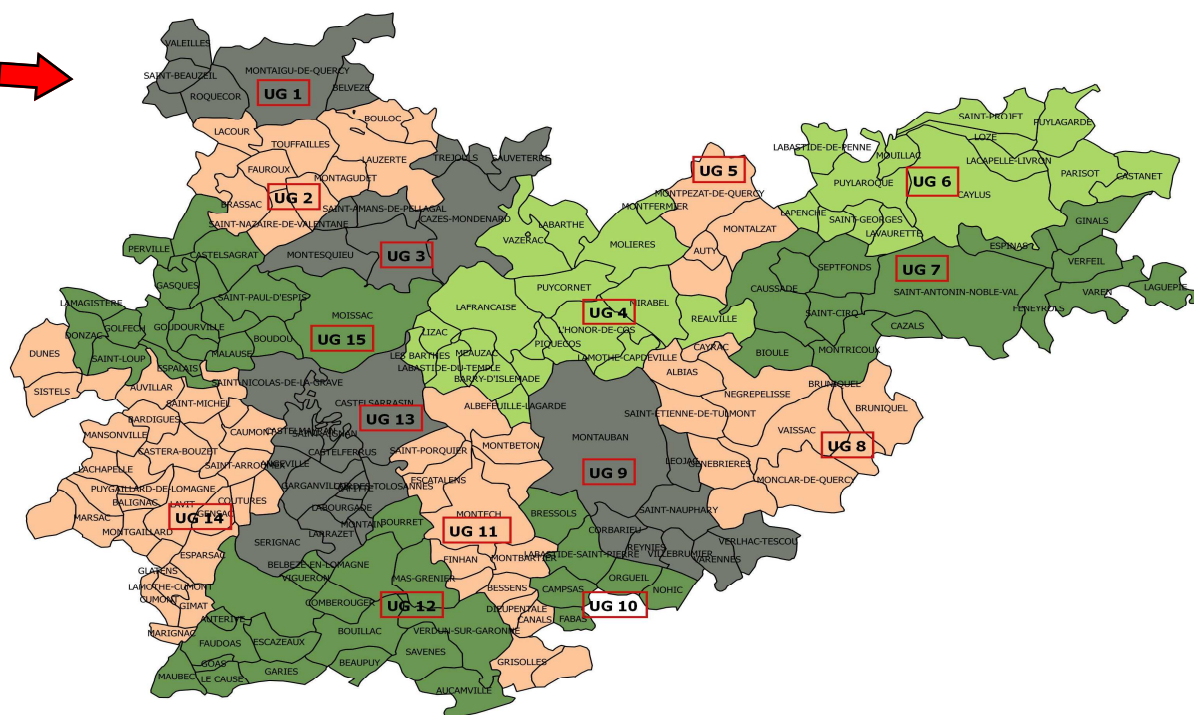


La zone concernée, a été définie en fonction de plusieurs critères :

- Ecologique,
- Agricole,
- Forestier,
- Humain,
- Biologique.

Le croisement de ces différents paramètres a induit la définition des différentes unités de gestion pour le département de Tarn et Garonne dont l'UG N° 1 (cf. carte ci-dessous).

UG N° 1



L'unité soumise au PGC correspond à l'UG N° 1.
Elle est composée de 6 communes qui sont : BELVEZE, MONTAIGU DE QUERCY, ROQUECOR, ST AMANS DU PECH, ST BEAUZEIL, VALEILLES.



Cette unité s'étend sur un territoire d'une surface totale de 14 122 ha.

Les 6 communes représentent 6 A.C.C.A + 2 chasses privées. Ceci induit, comme le prévoient les statuts des A.C.C.A, la présence de réserves de chasse et de faune sauvage. La surface totale des 6 réserves agréées est de 948 ha.

La dominance agricole reste la céréale d'hiver et maïs.

Cette unité se distingue également par une forte implantation du maïs semence.

La principale essence forestière feuillue, source de nourriture (glands) est le chêne pubescent.

Contribution des différents types de milieux à la composition du paysage sur l'unité :

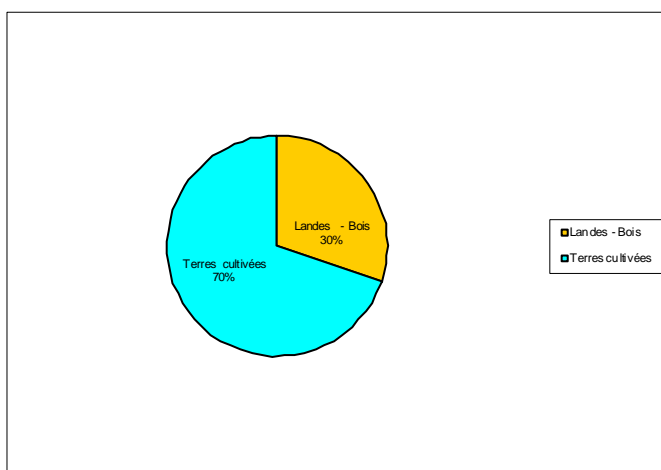
Bois : 30 %

Terres cultivées : 70 %

Landes - bois : 4 033 ha

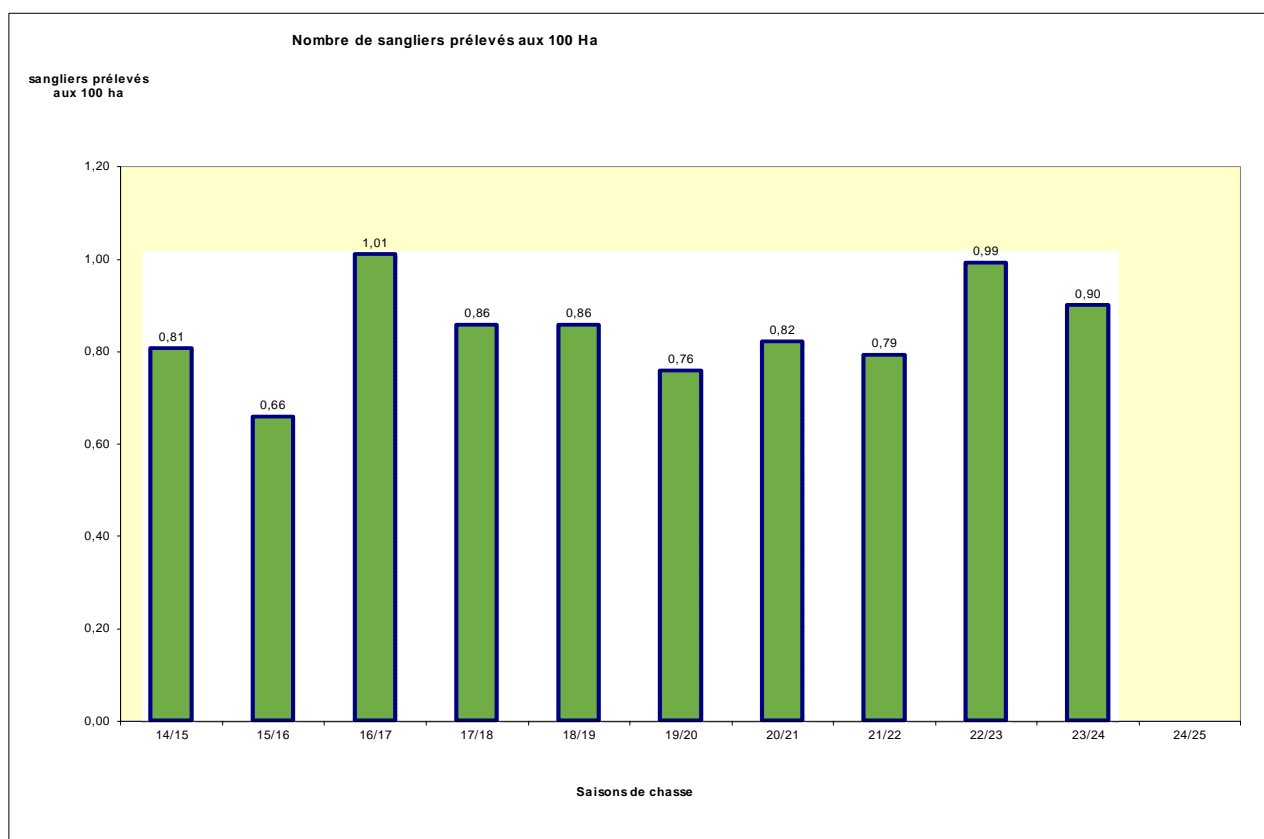
Terres cultivées : 9 260 ha

Total : 13 293 ha





COMMUNES	14/ 15	15/ 16	16/ 17	17/ 18	18/ 19	19/ 20	20/ 21	21/ 22	22/ 23	23/ 24	24/ 2
BELVEZE	32	30	46	41	40	14	35	34	31	25	
MONTAIGU	32					57	40	40	49	47	
ROQUECOR	14	6	25	9	9	12	13	14	18	19	
ST AMANS DU PECH	6	3	2	3	5	3	9	16	20	18	
ST BEAUZEIL	4	4	9	10	10	7	15	7	13	10	
VAEILLES	2	1	5	5	3	14	4	1	9	8	
TOTAL	114	93	143	121	121	107	116	112	140	127	



PRELEVEMENTS ET EFFORTS DE CHASSE PAR SAISON

SAISONS	14/15	15/16	16/17	17/18	18/19	19/20	20/21	21/22	22/23	23/24
Nombre de battues	176	185	190	182	192	170	220	208	231	230
Sangliers prélevés	114	93	143	121	121	107	116	112	140	127
Participants	2 720	2782	3258	2 863	2898	2589	3274	2688	3076	3312

Situation des dégâts UG 1



Le nombre de dossiers indemnisés :

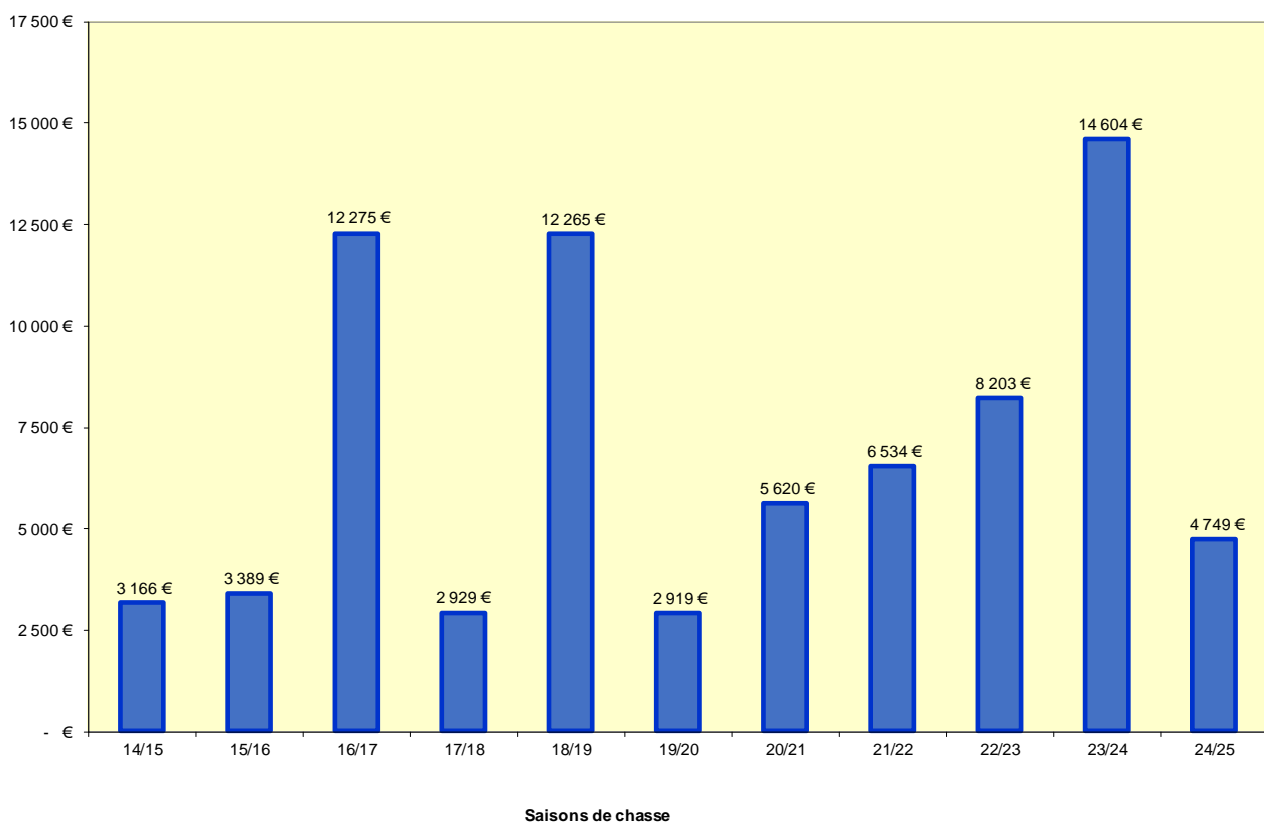
14/15	15/16	16/17	17/18	18/19	19/20	20/21	21/22	22/23	23/24	24/25 au 31/03/25
8	7	23	8	16	8	12	10	12	15	12

Le montant des indemnités :

14/15	15/16	16/17	17/18	18/19	19/20	20/21	21/22	22/23	23/24	24/25 au 31/03/25
3 166 €	3 389 €	12 275 €	2 929 €	12 265 €	2 919 €	5 620 €	6 534 €	8 203 €	14 604 €	4 749 €

Montant des indemnités en €

Indemnités versées sur l'UG 1





OBJECTIF 1 :

Stabiliser les populations de sangliers.

OBJECTIF 2 :

Diminuer les dégâts sur cultures.

Seuil : moins de 4 476 €uros.

L'effort portera sur la protection des céréales d'hiver, du maïs et des cultures de semences (betteraves, maïs).



Unité de Gestion N° 2.

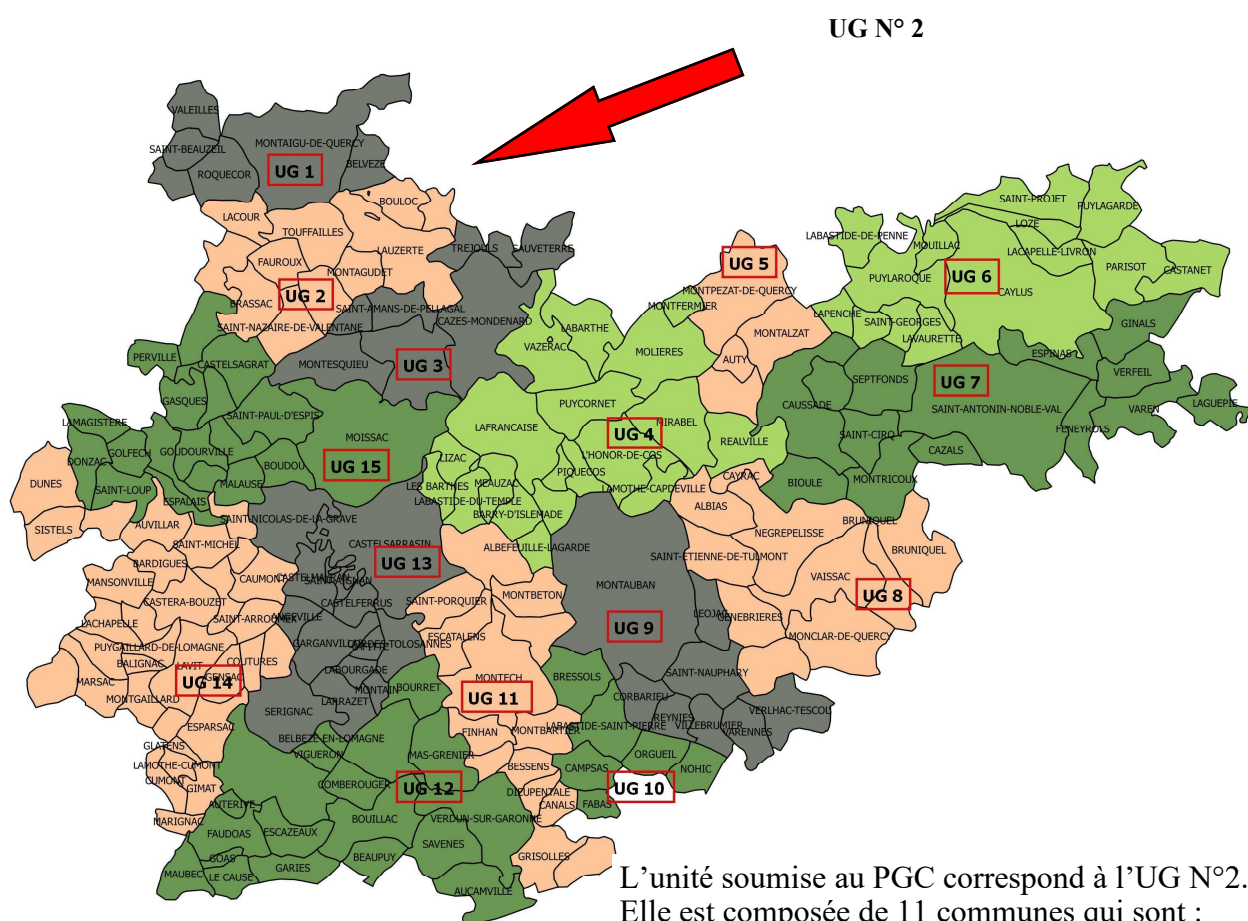




La zone concernée, a été définie en fonction de plusieurs critères :

- Ecologique,
- Agricole,
- Forestier,
- Humain,
- Biologique.

Le croisement de ces différents paramètres a induit la définition des différentes unités de gestion pour le département de Tarn et Garonne dont l'UG N° 2 (cf. carte ci-dessous).



L'unité soumise au PGC correspond à l'UG N°2. Elle est composée de 11 communes qui sont : BOULOC, BOURG DE VISA, BRASSAC, FAUROUX, LACOUR, LAUZERTE, MIRAMONT, MONTAGUDET, STE JULIETTE, ST NAZAIRE DE VALENTANE, TOUFFAILLES.



Cette unité s'étend sur un territoire d'une surface totale de 19 777 ha.

Les 11 communes représentent 11 A.C.C.A + 1 chasse privée. Ceci induit, comme le prévoient les statuts des A.C.C.A, la présence de réserves de chasse et de faune sauvage. La surface totale des 11 réserves agréées est de 1 230 ha.

La dominance agricole reste la céréale d'hiver et maïs.

La principale essence forestière feuillue, source de nourriture (glands) est le chêne pubescent.

Contribution des différents types de milieux à la composition du paysage sur l'unité :

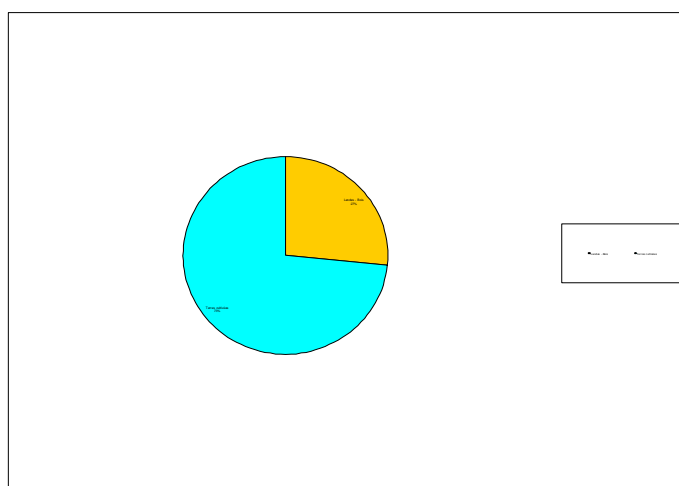
Bois : 27 %

Terres cultivées : 73 %

Landes - bois : 4 927 ha

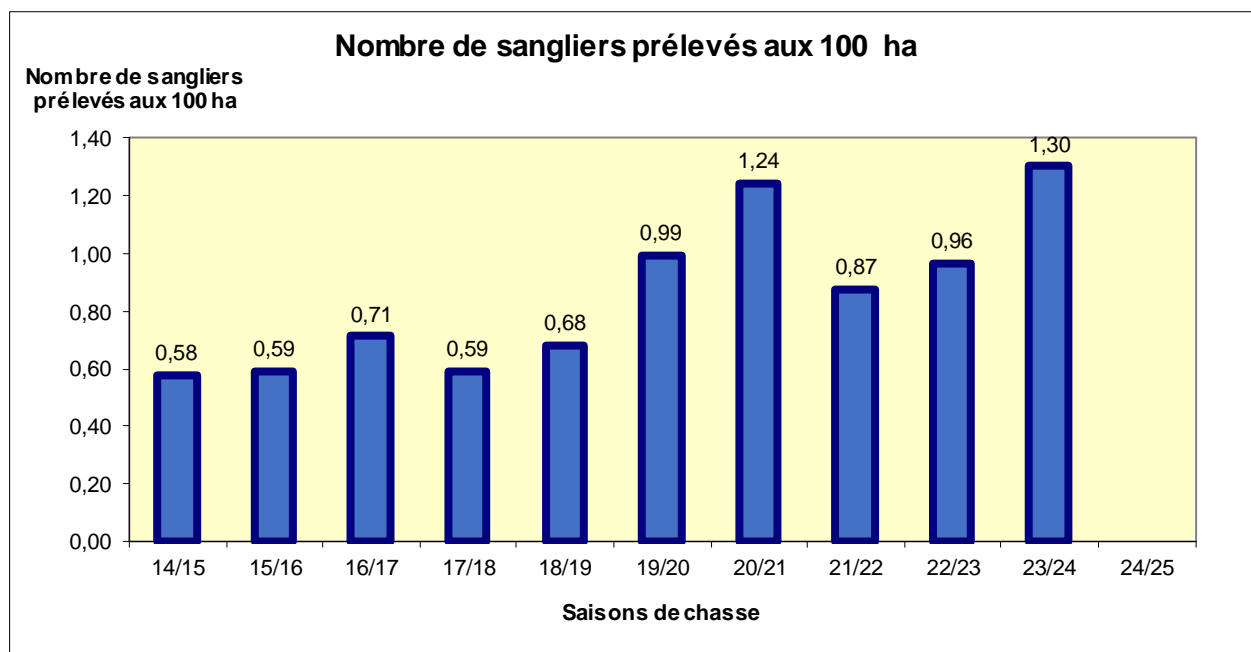
Terres cultivées : 13 615 ha

Total : 18 542 ha





COMMUNES	14/ 15	15/ 16	16/ 17	17/ 18	18/ 19	19/ 20	20/ 21	21/ 22	22/ 23	23/ 24	24/ 25
BOULOC EN QUERCY	15	17	21	21	11	31	36	34	30	19	
BOURG DE VISA	3	4	7	0	17	4	14	8	12	1	
BRASSAC	11	22	19	15	11	22	38	35	25	77	
FAUROUX	1	2	4	2	1	0	5	0	8	3	
LACOUR	7	7	7	7	6	10	6	5	6	24	
LAUZERTE	37	24	36	29	28	55	71	52	35	62	
MONTAGUDET	6	12	7	8	13	14	21	13	10	20	
MIRAMONT	7	3	4	4	15	14	7	11	25	7	
STE JULIETTE	9	6	9	14	24	9	19	6	17	18	
ST NAZAIRE	4	7	14	6	4	27	15	5	17	16	
TOUFFAILLES	14	12	13	10	4	10	13	4	5	10	
TOTAL	114	116	141	116	134	196	245	173	190	257	



PRELEVEMENTS ET EFFORTS DE CHASSE PAR SAISON

SAISONS	14/15	15/16	16/17	17/18	18/19	19/20	20/21	21/22	22/23	23/24
Nombre de battues	218	189	200	186	195	226	264	242	224	266
Sangliers prélevés	114	116	141	116	134	196	245	173	190	257
Participants	3 665	3 474	3592	3174	3193	3725	5106	3569	3219	3812

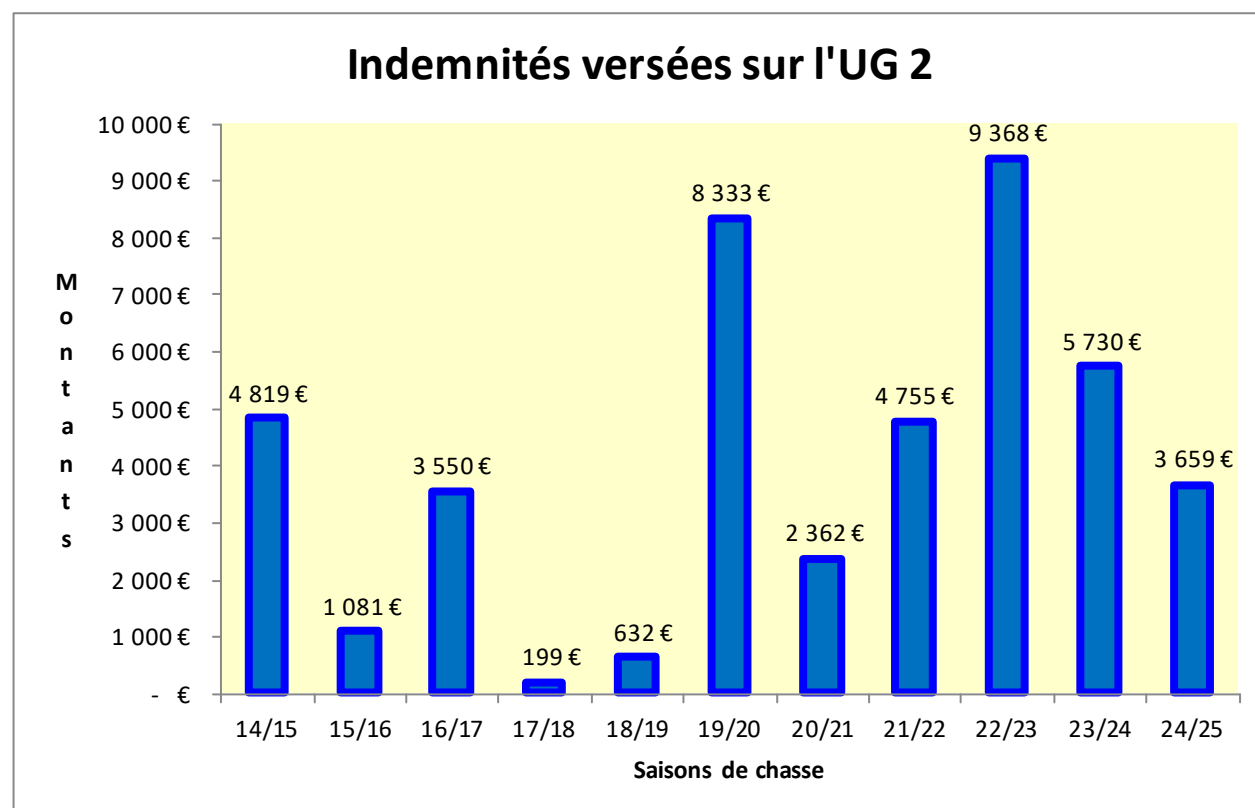


Le nombre de dossiers indemnisés :

14/15	15/16	16/17	17/18	18/19	19/20	20/21	21/22	22/23	23/24	24/25 au 31/03/25
12	4	14	2	5	14	4	6	6	12	12

Le montant des indemnités :

14/15	15/16	16/17	17/18	18/19	19/20	20/21	21/22	22/23	23/24	24/25 au 31/03/25
4 819 €	1 081 €	3 550 €	199 €	632 €	8 333 €	2 362 €	4 755 €	9 368 €	5 730 €	3 659 €





OBJECTIF 1 :

Stabiliser les populations de sangliers.

OBJECTIF 2 :

Diminuer les dégâts sur cultures.

Seuil : moins de 4 419 €uros.

L'effort portera sur la protection des céréales d'hiver, du maïs et des cultures de semences.



Unité de Gestion N° 3.

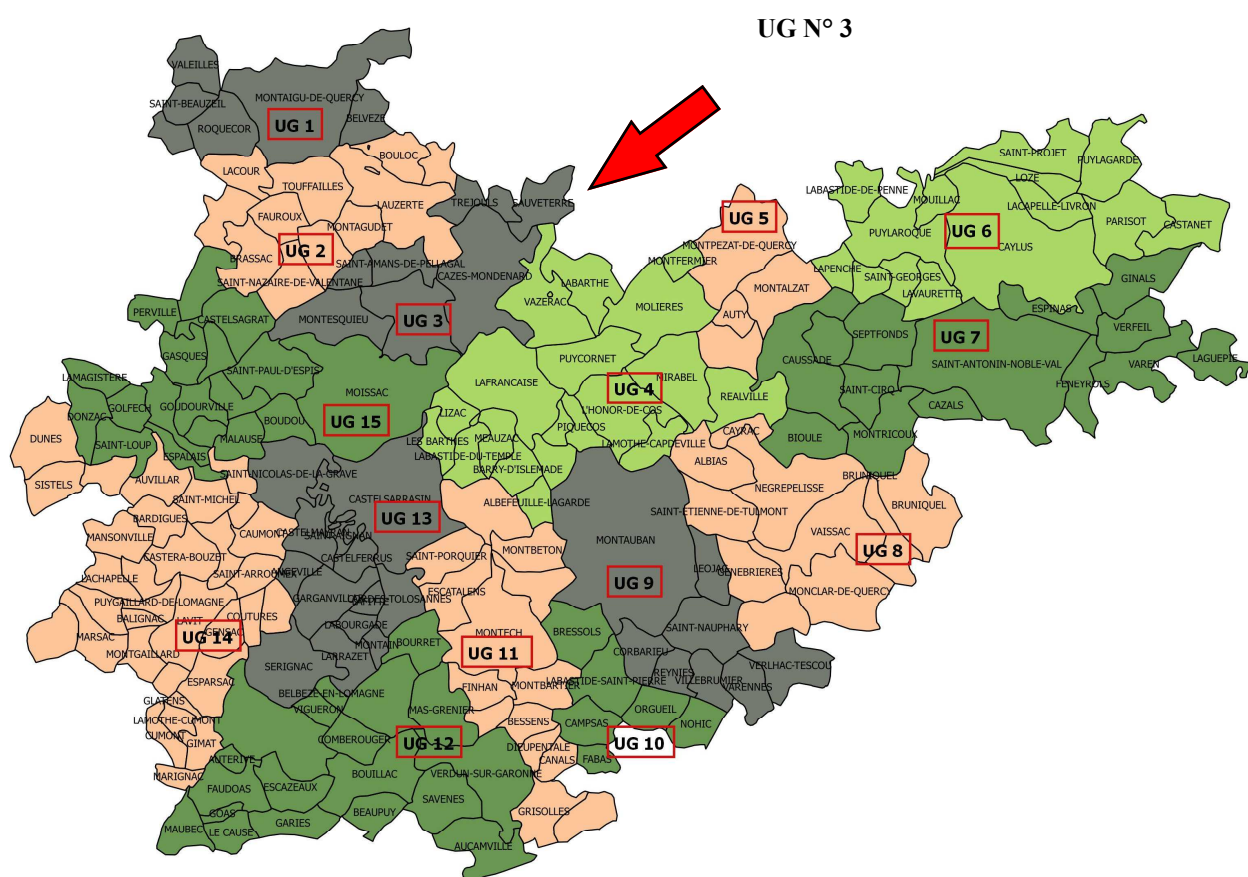




La zone concernée, a été définie en fonction de plusieurs critères :

- Ecologique,
- Agricole,
- Forestier,
- Humain,
- Biologique.

Le croisement de ces différents paramètres a induit la définition des différentes unités de gestion pour le département de Tarn et Garonne dont l'UG N° 3 (cf. carte ci-dessous).



L'unité soumise au PGC correspond à l'UG N° 3. Elle est composée de 7 communes qui sont : CAZES MONDENARD, DURFORT, MONTBARLA, MONTESQUIEU, ST AMANS DE PELLAGAL, SAUVETERRE, TREJOULS.



Cette unité s'étend sur un territoire d'une surface totale de 17 596 ha.

Les 7 communes représentent 7 A.C.C.A + 4 oppositions cynégétiques. Ceci induit, comme le prévoient les statuts des A.C.C.A, la présence de réserves de chasse et de faune sauvage. La surface totale des 7 réserves agréées est de 934 ha.

La dominance agricole reste la céréale d'hiver et le maïs.

La principale essence forestière feuillue, source de nourriture (glands) est le chêne pubescent.

Contribution des différents types de milieux à la composition du paysage sur l'unité :

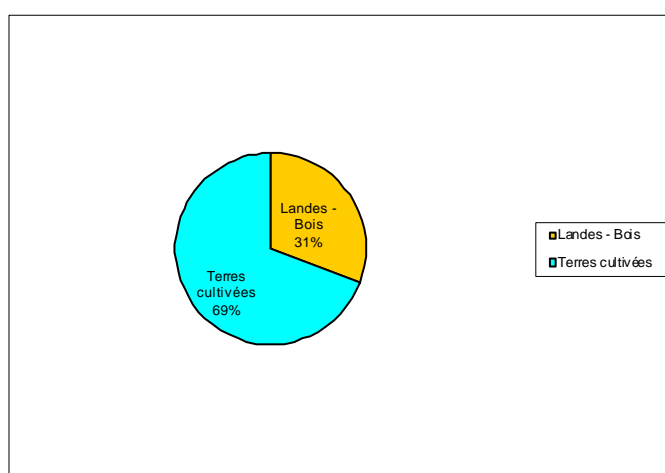
Bois : 31 %

Terres cultivées : 69 %

Landes - bois : 5 033 ha

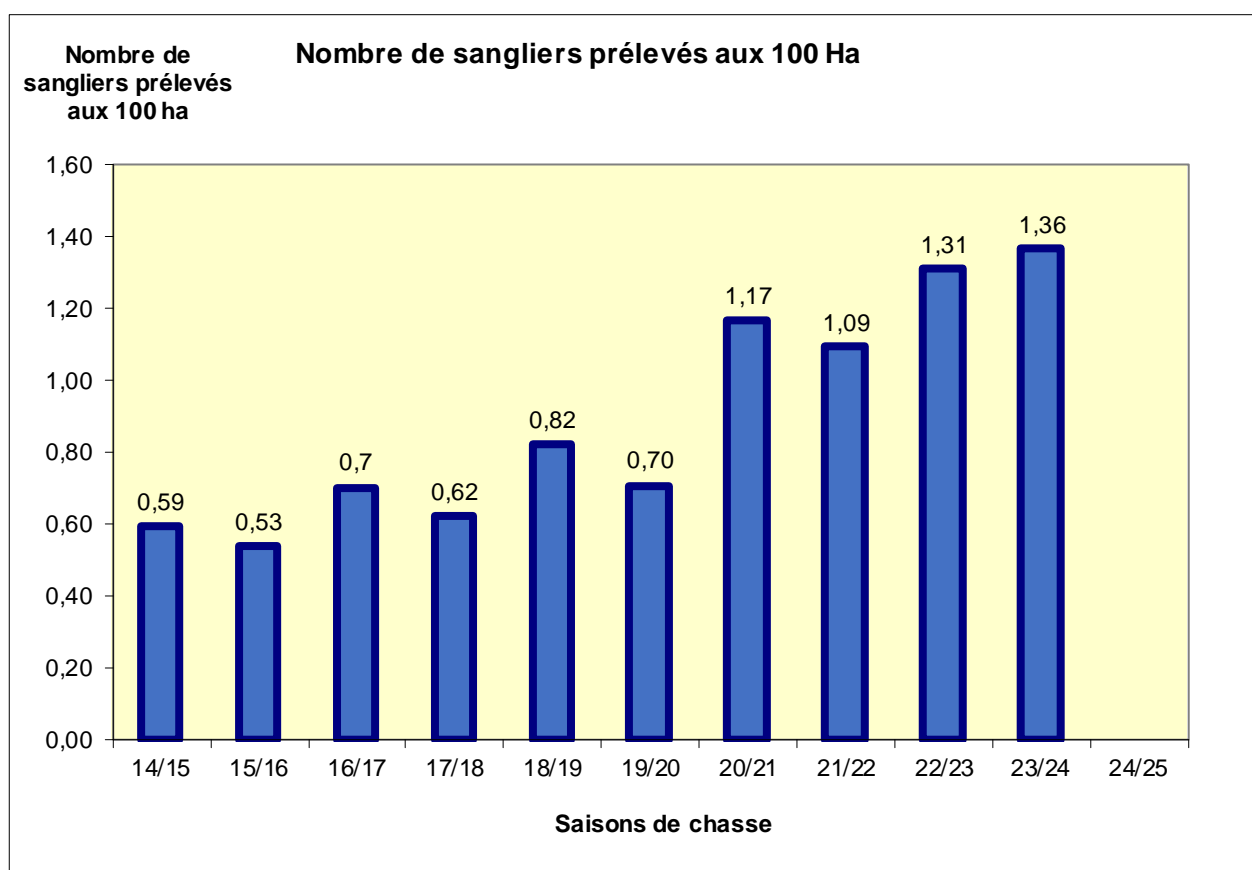
Terres cultivées : 11 406 ha

Total : 16 439 ha





COMMUNES	14/ 15	15/ 16	16/ 17	17/ 18	18/ 19	19/ 20	20/ 21	21/ 22	22/ 23	23/ 24	24/ 25
CAZES MONDENARD	40	30	36	23	34	22	61	42	64	76	
DURFORT	26	23	17	30	40	42	46	44	55	36	
MONTBARLA	9	6	5	8	12	9	13	10	7	15	
MONTESQUIEU	1	7	23	22	23	2	32	47	56	43	
ST AMANS DE PGAL	6	10	15	10	10	31	15	16	17	26	
SAUVETERRE	15	15	21	12	20	12	28	28	19	32	
TREJOULS	7	3	6	4	5	6	10	5	12	12	
TOTAL	104	94	123	109	144	124	205	192	230	240	



PRELEVEMENTS ET EFFORTS DE CHASSE PAR SAISON

SAISONS	14/15	15/16	16/17	17/18	18/19	19/20	20/21	21/22	22/23	23/24
Nombre de battues	177	184	205	179	189	186	254	283	297	264
Sangliers prélevés	104	94	123	109	144	124	205	192	230	240
Participants	3 141	3 274	3849	3 174	3248	3188	4258	4231	4322	3781

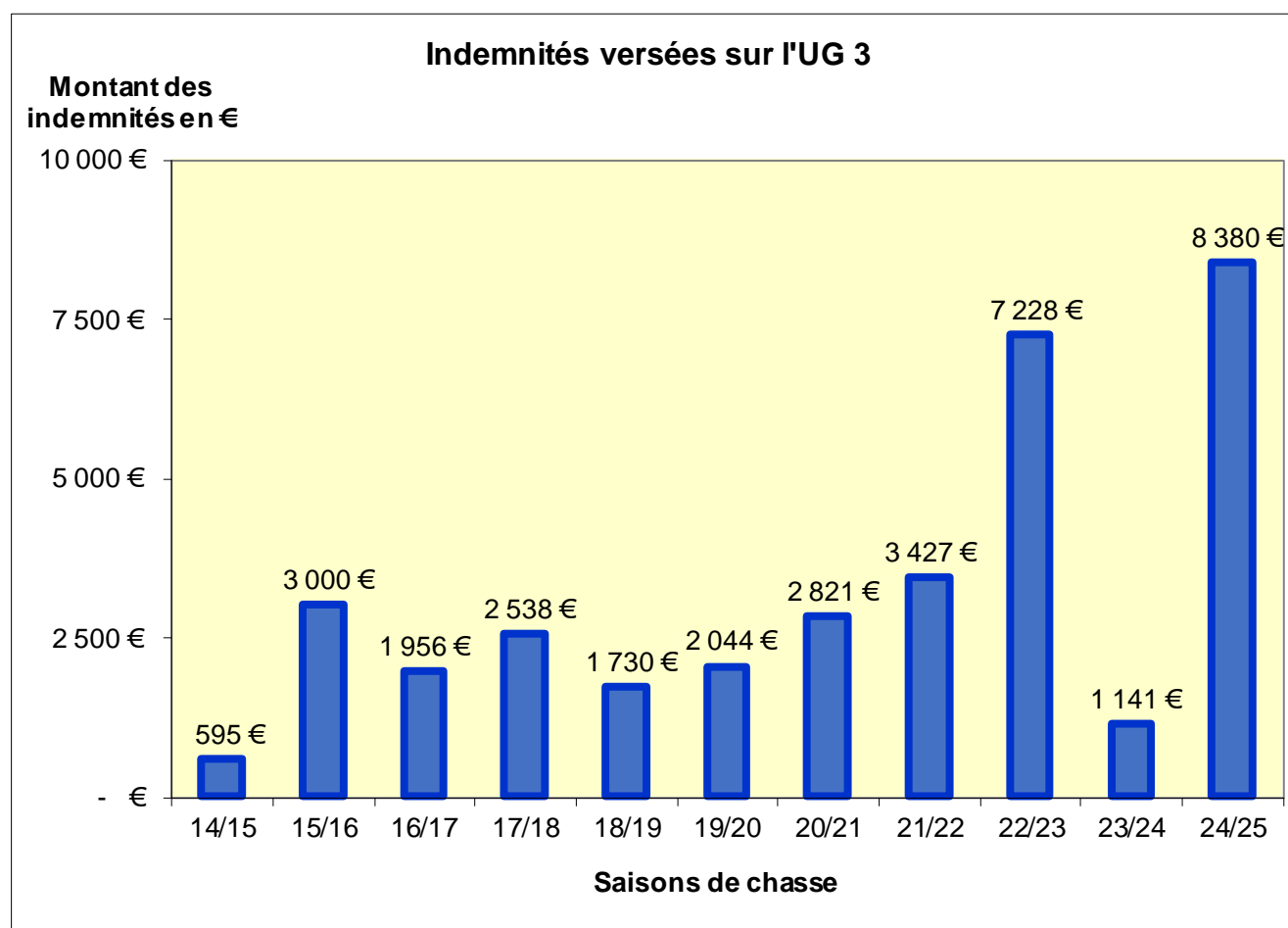


Le nombre de dossiers indemnisés :

14/15	15/16	16/17	17/18	18/19	19/20	20/21	21/22	22/23	23/24	24/25 au 31/03/25
3	8	9	6	12	8	9	8	17	2	13

Le montant des indemnités :

14/15	15/16	16/17	17/18	18/19	19/20	20/21	21/22	22/23	23/24	24/25 au 31/03/25
595 €	3 000 €	1 956 €	2 538 €	1 730 €	2 044 €	2 821 €	3 427 €	7 228 €	1 141 €	8 380 €





OBJECTIF 1 :

Stabiliser les populations de sangliers.

OBJECTIF 2 :

Diminuer les dégâts sur cultures.

Seuil : moins de 3 696 €uros.

L'effort portera sur la protection des céréales d'hiver et du maïs.



Unité de Gestion N° 4.

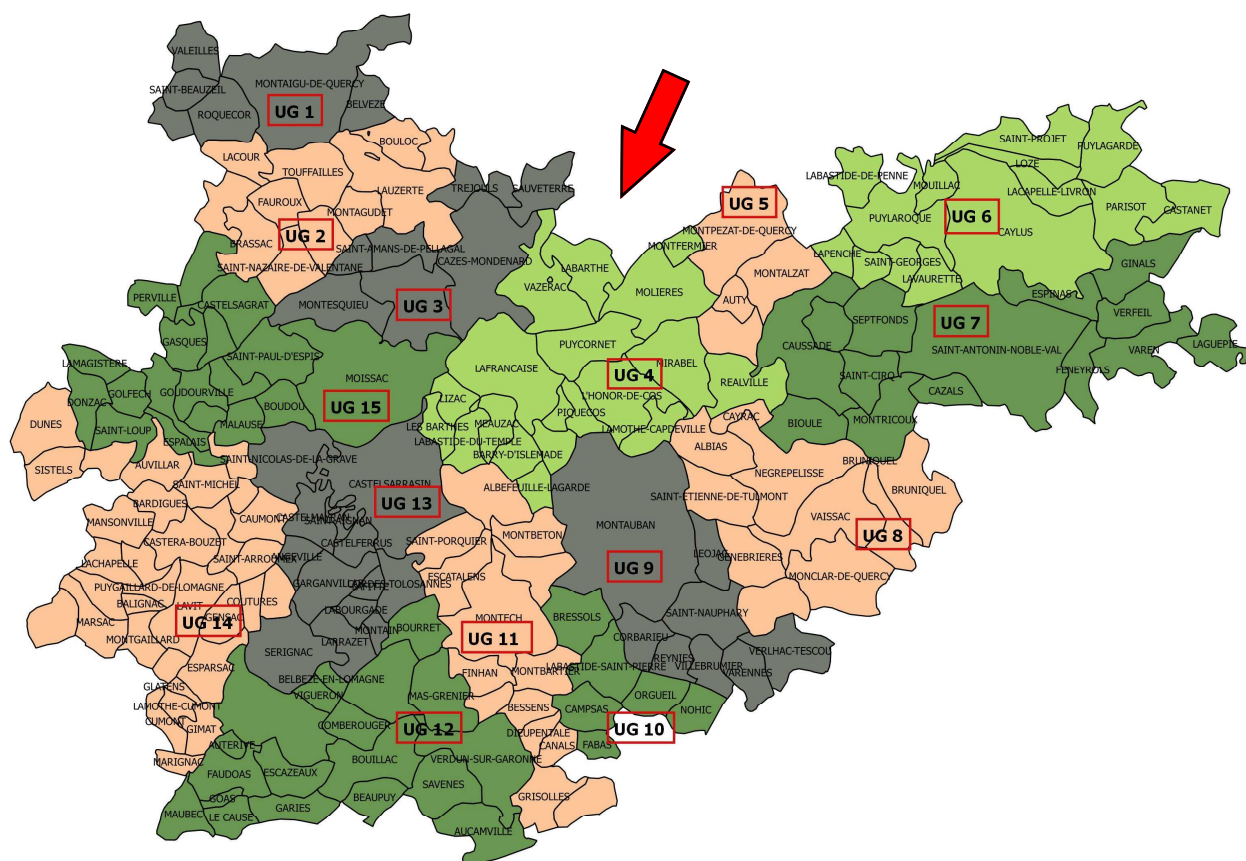




La zone concernée, a été définie en fonction de plusieurs critères :

- Ecologique,
- Agricole,
- Forestier,
- Humain,
- Biologique.

Le croisement de ces différents paramètres a induit la définition des différentes unités de gestion pour le département de Tarn et Garonne dont l'UG N° 4 (cf. carte ci-dessous).



L'unité soumise au PGC correspond à l'UG N° 4. Elle est composée de 19 communes qui sont : ALBEFEUILLE, BARRY D'ISLEMADE, LES BARTHES, L'HONOR DE COS, LABARTHE, LABASTIDE DU TEMPLE, LAFRANCAISE, LAMOTHE CAPDEVILLE, LIZAC, MEAUZAC, MIRABEL, MOLIERES, MONTASTRUC, MONTFERMIER, PIQUECOS, PUY-CORNET, REALVILLE, VAZERAC, VILLEMADE.



Cette unité s'étend sur un territoire d'une surface totale de 36 170 ha.

Les 19 communes représentent 19 A.C.C.A. Ceci induit, comme le prévoient les statuts des A.C.C.A, la présence de réserves de chasse et de faune sauvage. La surface totale des 19 réserves agréées est de 1 939 ha.

La dominance agricole reste la céréale d'hiver et maïs.

Les vergers de pruniers et de cerisiers y tiennent également une place importante.

L'élevage bovin y est encore bien représenté.

Les principales essences forestières feuillues sont le chêne sessile (rouvre), le chêne pédonculé et dans une moindre mesure le chêne pubescent et l'acacia.

Contribution des différents types de milieux à la composition du paysage sur l'unité :

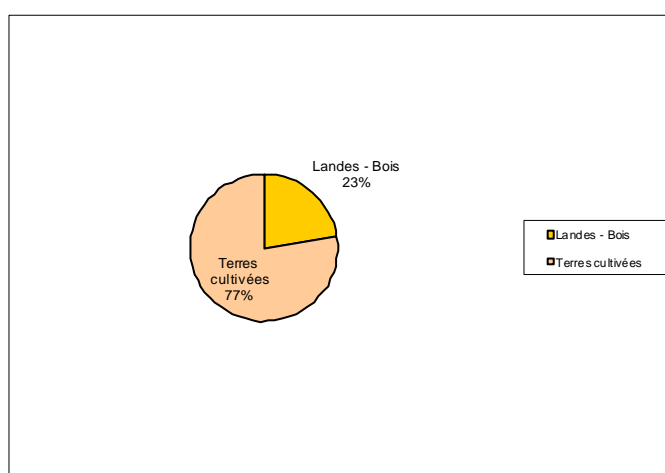
Bois : 23 %

Terres cultivées : 77 %

Landes - bois : 7 435 ha

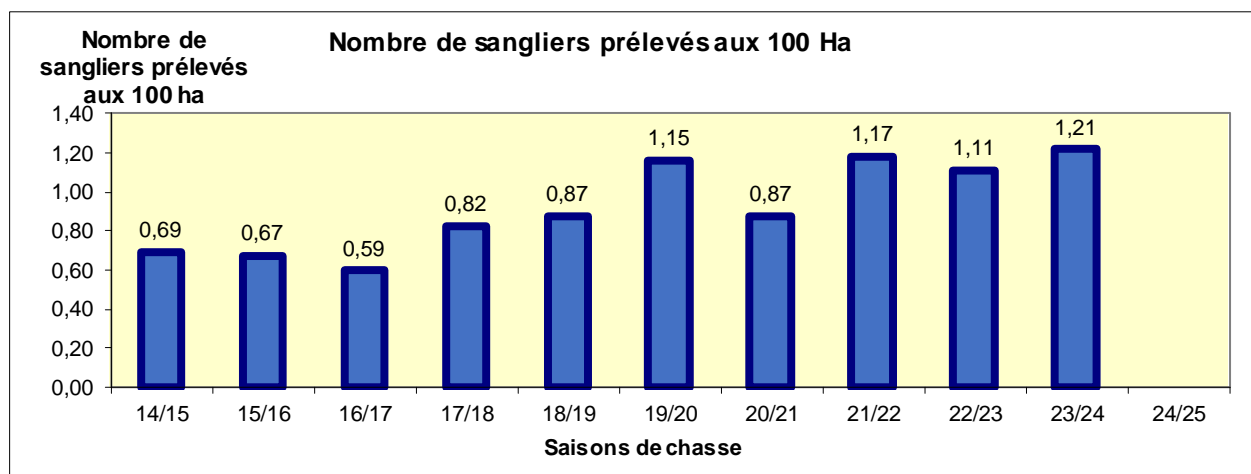
Terres cultivées : 25 527 ha

Total : 32 962 ha





COMMUNES	14/ 15	15/ 16	16/ 17	17/ 18	18/ 19	19/ 20	20/ 21	21/ 22	22/ 23	23/ 24	24/ 25
ALBEFEUILLE	3	2	1	4	0	1	6	9	7	12	
BARRY	2	1	1	9	1	13	2	8	4	19	
LES BARTHES	4	0	0	0	2	3	14	18	10	18	
L'HONOR DE COS	26	27	26	12	28	38	23	38	42	25	
LABARTHE	4	6	4	8	3	17	1	12	5	18	
LABASTIDE DU T.	7	2	5	4	5	9	11	18	8	19	
LAFRANCAISE	48	59	80	78	83	95	68	61	100	84	
LAMOTHE - CAPDEVILLE	1	9	6	8	20	7	26	67	33	32	
LIZAC	15	10	5	4	8	8	6	5	3	14	
MEAUZAC	2	3	3	8	4	9	3	12	10	7	
MIRABEL	33	26	23	54	35	49	33	33	43	26	
MOLIERES	40	15	6	31	31	37	13	30	31	32	
MONTASTRUC	3	3	5	20	9	11	6	13	7	9	
MONTFERMIER	0	2	0	1	0	4	7	4	9	8	
PIQUECOS	11	10	11	16	21	29	12	18	16	14	
PUYCORNET	12	24	18	4	13	38	27	26	12	47	
REALVILLE	3	12	1	12	22	12	15	13	9	17	
VAZERAC	30	21	7	13	18	22	30	31	33	30	
VILLEMADE	5	9	11	11	11	15	12	9	18	7	
TOTAL	249	241	213	297	314	417	315	425	400	438	



SAISONS	14/15	15/16	16/17	17/18	18/19	19/20	20/21	21/22	22/23	23/24
Nombre de battues	334	346	302	394	395	533	476	511	535	492
Sangliers prélevés	249	241	213	297	314	417	315	425	400	438
Participants	6 481	6 450	5781	7323	7335	9873	8938	9731	9449	8929

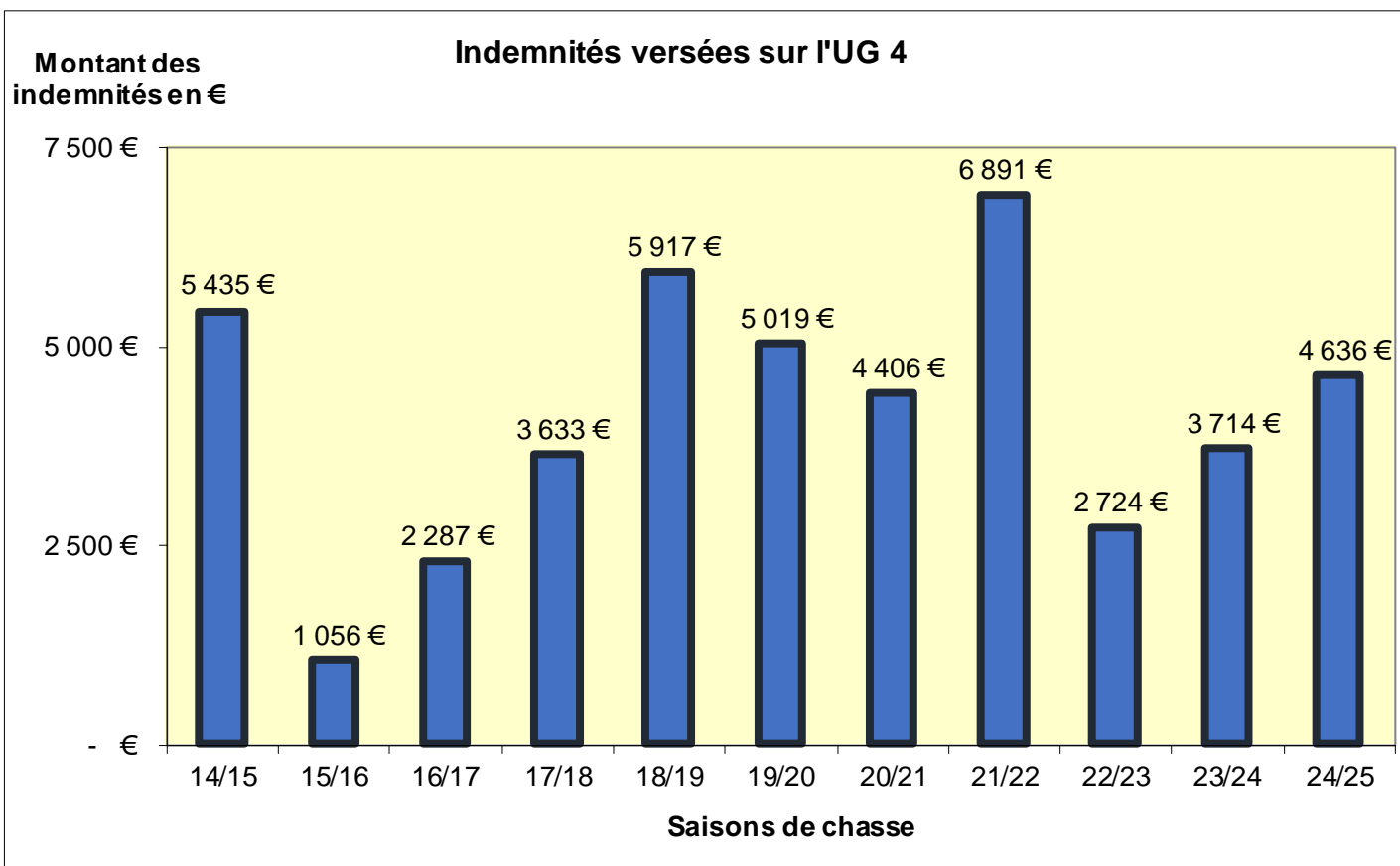


Le nombre de dossiers indemnisés :

14/15	15/16	16/17	17/18	18/19	19/20	20/21	21/22	22/23	23/24	24/25 au 31/03/25
13	2	13	12	24	19	9	14	10	9	15

Le montant des indemnités :

14/15	15/16	16/17	17/18	18/19	19/20	20/21	21/22	22/23	23/24	24/25 au 31/03/25
5 435 €	1 056 €	2 287 €	3 633 €	5 917 €	5 019 €	4 406 €	6 891 €	2 724 €	3 714 €	4 636 €





OBJECTIF 1 :

Stabiliser les populations de sangliers.

OBJECTIF 2 :

Diminuer les dégâts sur cultures.

Seuil : moins de 8 253 €uros.

L'effort portera sur la protection des céréales d'hiver et du maïs.



Unité de Gestion N° 5.

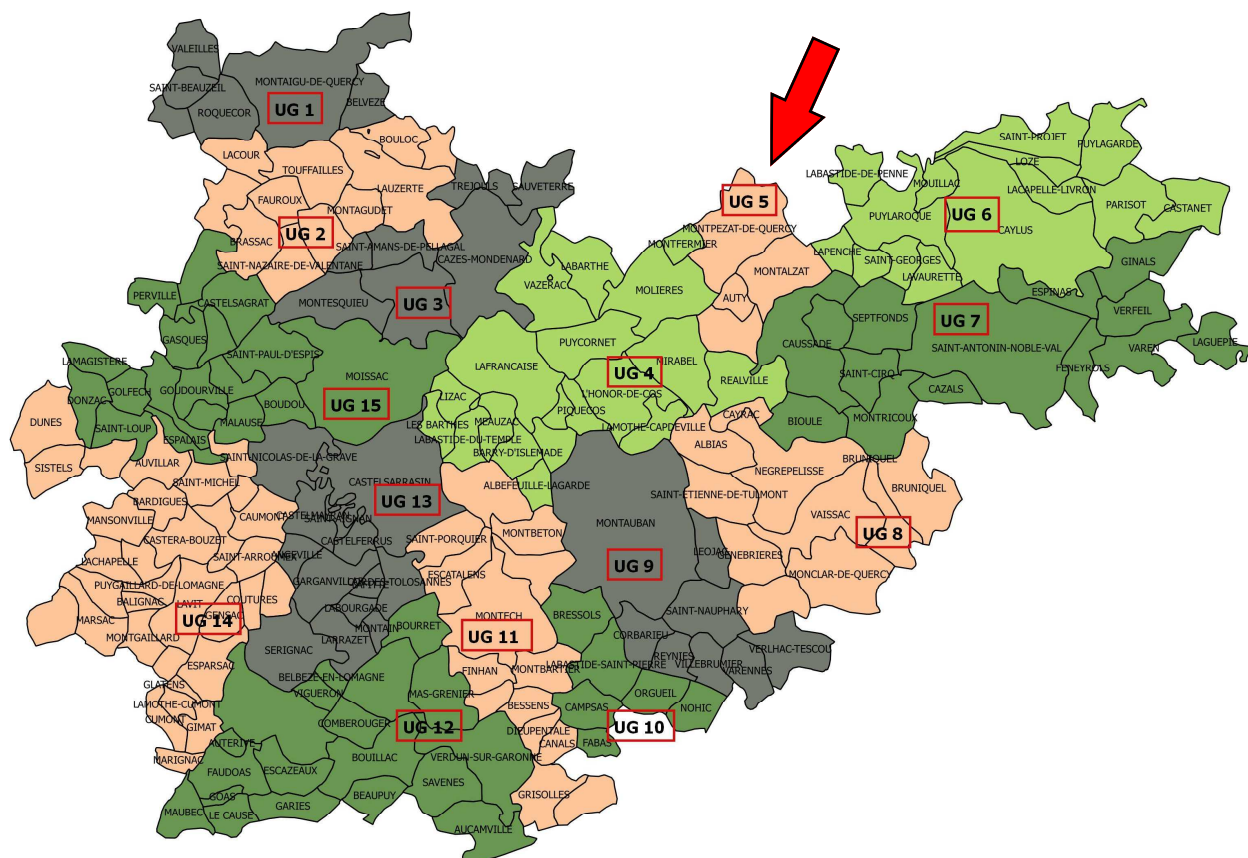




La zone concernée, a été définie en fonction de plusieurs critères :

- Ecologique,
- Agricole,
- Forestier,
- Humain,
- Biologique.

Le croisement de ces différents paramètres a induit la définition des différentes unités de gestion pour le département de Tarn et Garonne dont l'UG N° 12 (cf. carte ci-dessous).



L'unité soumise au PGC correspond à l'UG N° 5. Elle est composée de 4 communes qui sont : AUTY, MONTPEZAT DE QUERCY, MONTALZAT, ST VINCENT D'AUTEJAC.



Cette unité s'étend sur un territoire d'une surface totale de 9 521 ha.

Les 4 communes représentent 4 A.C.C.A + 1 chasse privée. Ceci induit, comme le prévoient les statuts des A.C.C.A, la présence de réserves de chasse et de faune sauvage. La surface totale des 4 réserves agréées est de 539 ha.

La dominance agricole reste la céréale d'hiver et maïs.

Les vergers de pruniers et de cerisiers y tiennent également une place importante.

L'élevage bovin y est encore bien représenté.

Les principales essences forestières feuillues sont le chêne sessile (rouvre), le chêne pédonculé et dans une moindre mesure le chêne pubescent et l'acacia.

Contribution des différents types de milieux à la composition du paysage sur l'unité :

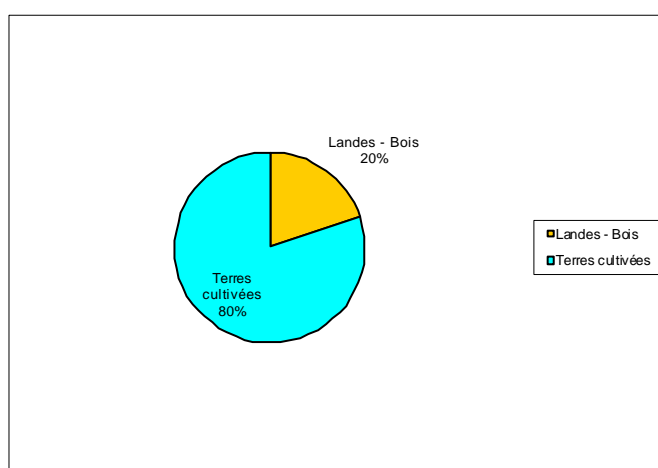
Bois : 20 %

Terres cultivées : 80 %

Landes - bois : 1 728 ha

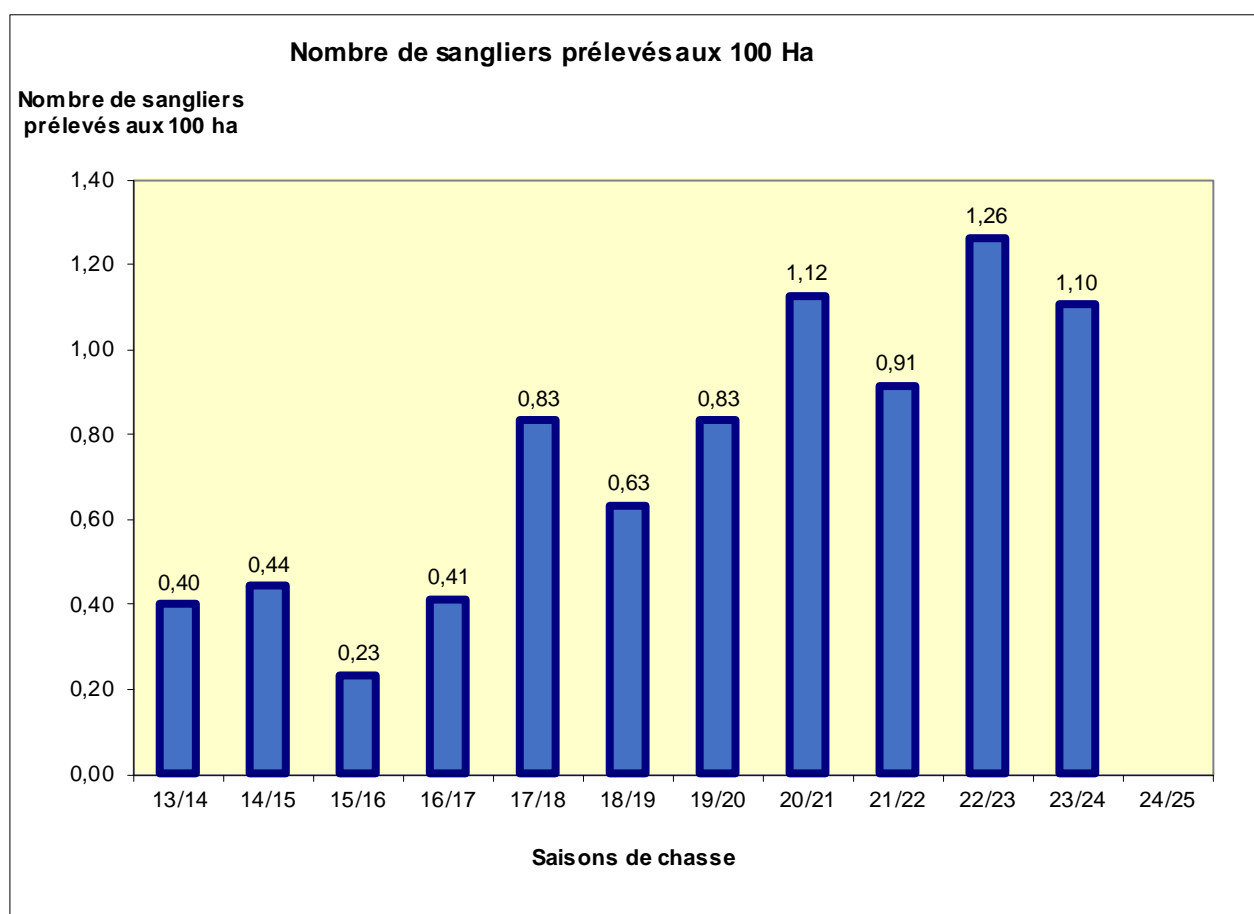
Terres cultivées : 6 981 ha

Total : 8 709 ha





COMMUNES	14/ 15	15/ 16	16/ 17	17/ 18	18/ 19	19/ 20	20/ 21	21/ 22	22/ 23	23/ 24	24/ 25
AUTY	3	0	0	0	0	0	0	1	7	1	
MONTALZAT	10	5	7	10	4	5	20	9	21	24	
MONTPEZAT	20	15	27	42	48	52	55	53	64	61	
ST VINCENT AUT.	9	2	5	27	8	22	32	24	28	19	
TOTAL	42	22	39	79	60	79	107	87	120	105	



PRELEVEMENTS ET EFFORTS DE CHASSE PAR SAISON

SAISONS	14/15	15/16	16/17	17/18	18/19	19/20	20/21	21/22	22/23	23/24
Nombre de battues	53	86	81	118	105	118	141	106	105	122
Sangliers prélevés	42	22	39	79	60	79	107	87	120	105
Participants	985	1 531	1224	2092	1881	2102	2501	1883	2054	2101

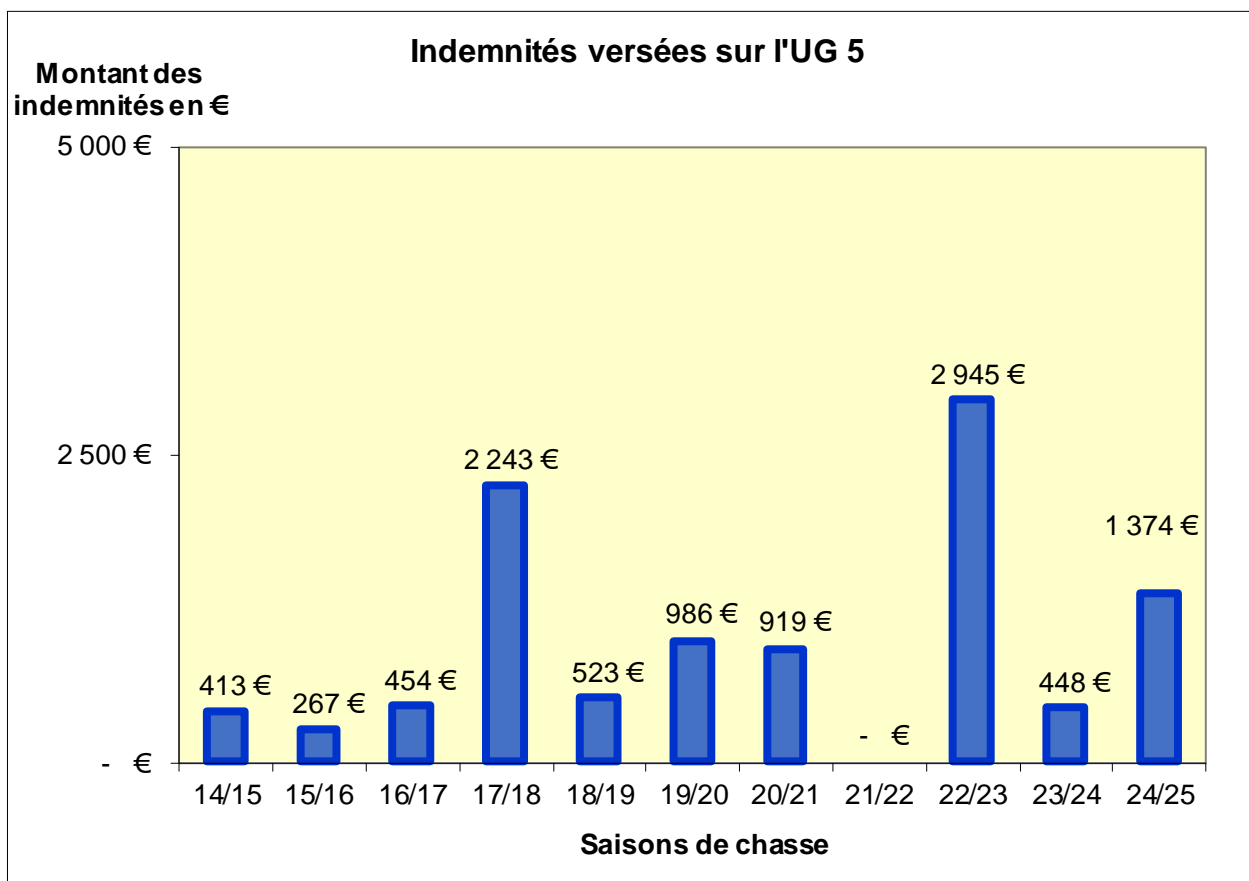


Le nombre de dossiers indemnisés :

14/15	15/16	16/17	17/18	18/19	19/20	20/21	21/22	22/23	23/24	24/25 au 31/03/25
2	2	2	4	4	6	2	2	7	2	3

Le montant des indemnisations :

14/15	15/16	16/17	17/18	18/19	19/20	20/21	21/22	22/23	23/24	24/25 au 31/03/25
413 €	267 €	454 €	2 243 €	523 €	986 €	919	0 €	2 945 €	448 €	1 374 €





OBJECTIF 1 :

Stabiliser les populations de sangliers.

OBJECTIF 2 :

Diminuer les dégâts sur cultures.

Seuil : moins de 2 346 Euros.

L'effort portera sur la protection des céréales d'hiver et du maïs.



Unité de Gestion N° 6.

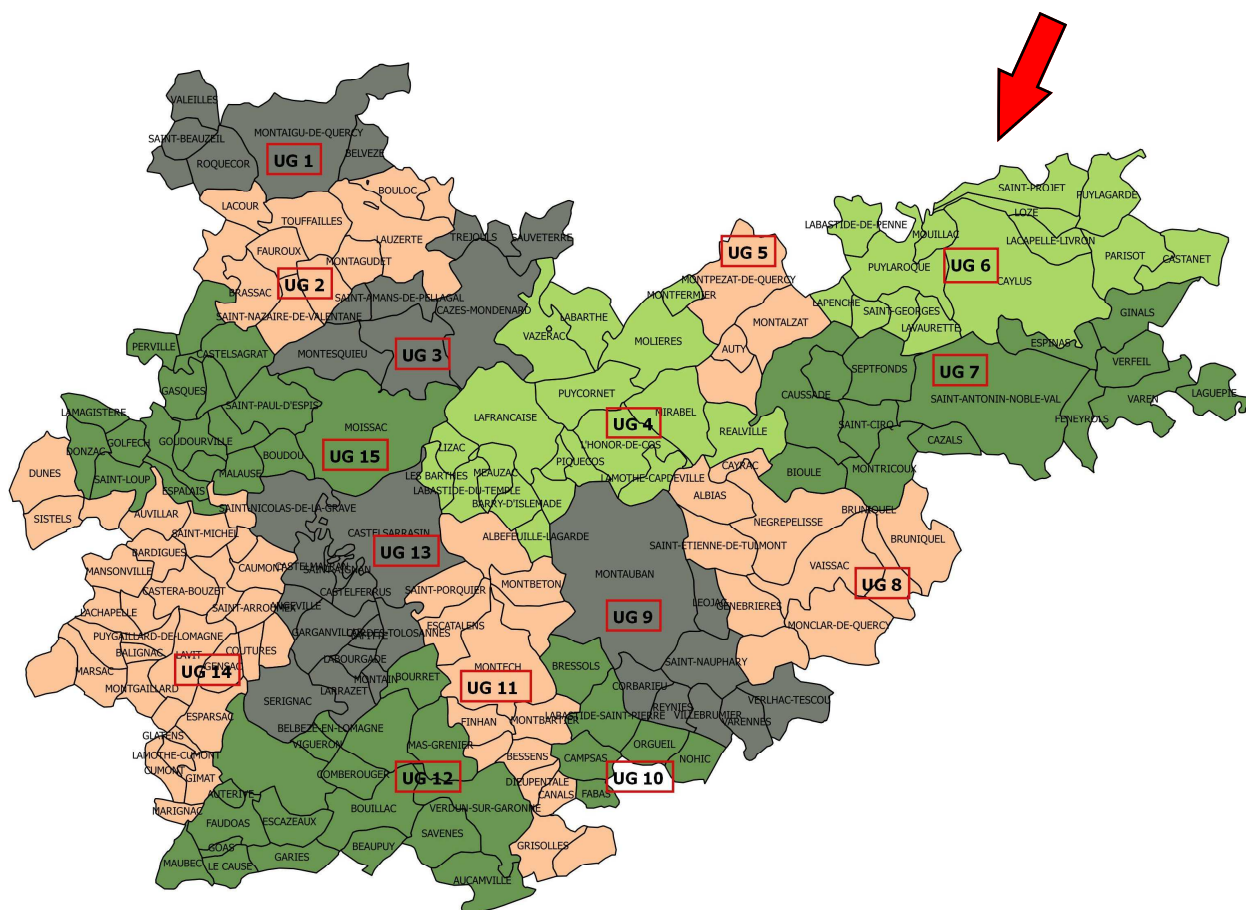




La zone concernée, a été définie en fonction de plusieurs critères :

- Ecologique,
- Agricole,
- Forestier,
- Humain,
- Biologique.

Le croisement de ces différents paramètres a induit la définition des différentes unités de gestion pour le département de Tarn et Garonne dont l'UG N° 6 (cf. carte ci-dessous).



L'unité soumise au PGC correspond à l'UG N° 6. Elle est composée de 14 communes qui sont : CASTANET, CAYLUS, CAYRIECH, LABASTIDE DE PENNE, LACAPELLE LIVRON, LAPENCHE, LAVAURETTE, LOZE, MOUILLAC, PARISOT, PUYLAGARDE, PUYLAROQUE, ST GEORGES, ST PROJET.



Cette unité s'étend sur un territoire d'une surface totale de 31 854 ha.

Les 14 communes représentent 12 A.C.C.A + 1 AICA F + 6 chasses privées + 1 enclos + 1 camp militaire. Ceci induit, comme le prévoient les statuts des A.C.C.A, la présence de réserves de chasse et de faune sauvage. La surface totale des 13 réserves agréées est de :
1 742 ha.

La dominance agricole reste l'élevage bovin et ovin et dans une moindre mesure caprin.

Ceci induit une forte implantation en prairies et céréales d'hiver.

Le milieu de type causse, se compose de chênes pubescents et de landes de buis et genévriers.

Contribution des différents types de milieux à la composition du paysage sur l'unité :

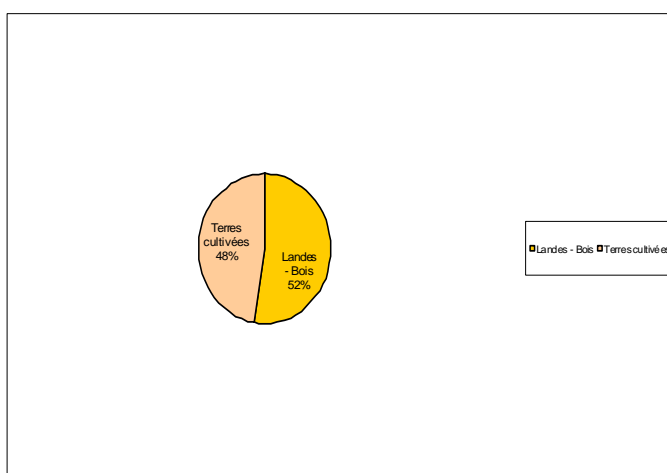
Bois : 52 %

Terres cultivées : 48 %

Landes - bois : 15 837 ha

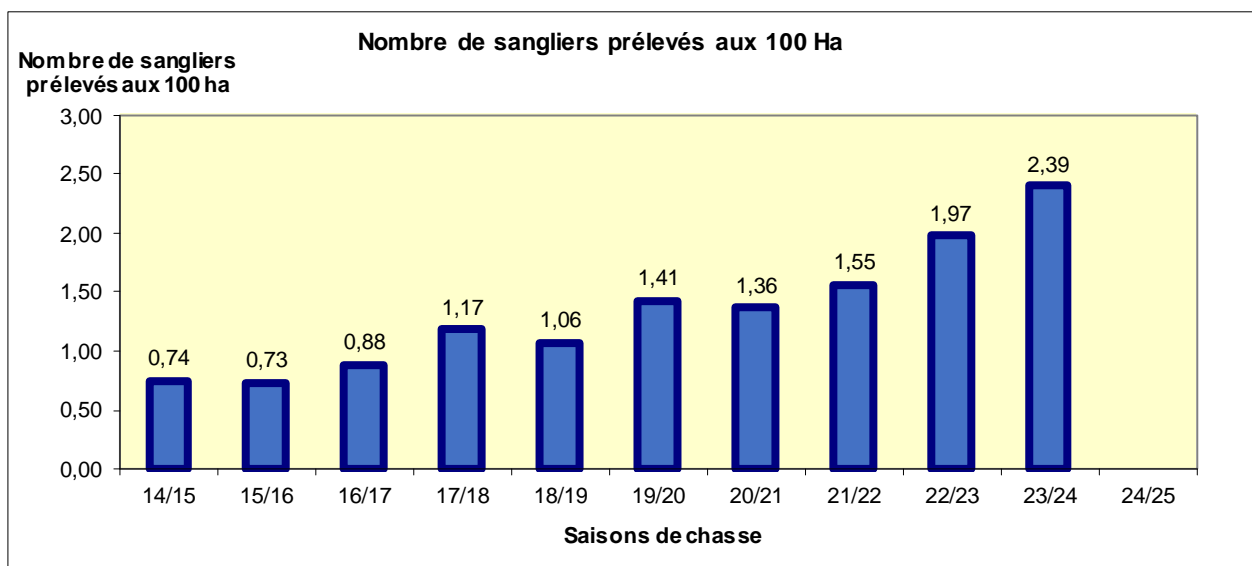
Terres cultivées : 14 364 ha

Total : 30 201 ha





COMMUNES	14/ 15	15/ 16	16// 17	17// 18	18/ 19	19/ 20	20/ 21	21/ 22	22/ 23	23/ 24	24/ 25
CASTANET	15	17	19	27	27	24	34	32	20	30	
CAYLUS	129	115	139	160	147	204	159	263	355	422	
AICA F de CANDE LERE	0	0	1	1	0	4	0	9	2	8	
LABASTIDE DE PENNE	4	1	2	1	2	7	6	12	23	21	
LACAPELLE LIVRON	9	11	9	24	12	6	10	4	4	18	
LAVAURETTE	10	9	12	24	14	26	37	14	30	32	
LOZE	2	2	5	7	0	0	0	0	10	5	
MOUILLAC	5	6	4	4	2	7	13	7	2	5	
PARISOT	13	14	18	24	45	44	41	50	40	60	
PUYLAGARDE	4	9	19	20	26	22	14	11	23	35	
PUYLAROQUE	31	36	24	23	32	55	74	31	84	71	
ST GEORGES	0	1	1	11	2	6	15	16	9	13	
ST PROJET	14	10	27	47	30	45	30	44	24	42	
TOTAL	236	231	280	373	339	450	433	493	626	762	



SAISONS	14/15	15/16	16/17	17/18	18/19	19/20	20/21	21/22	22/23	23/24
Nombre de battues	433	486	446	552	507	600	574	584	608	622
Sangliers prélevés	236	231	280	373	339	450	433	493	626	762
Participants	9 623	9 949	9059	11 190	9 719	11 254	10607	10255	12137	12209

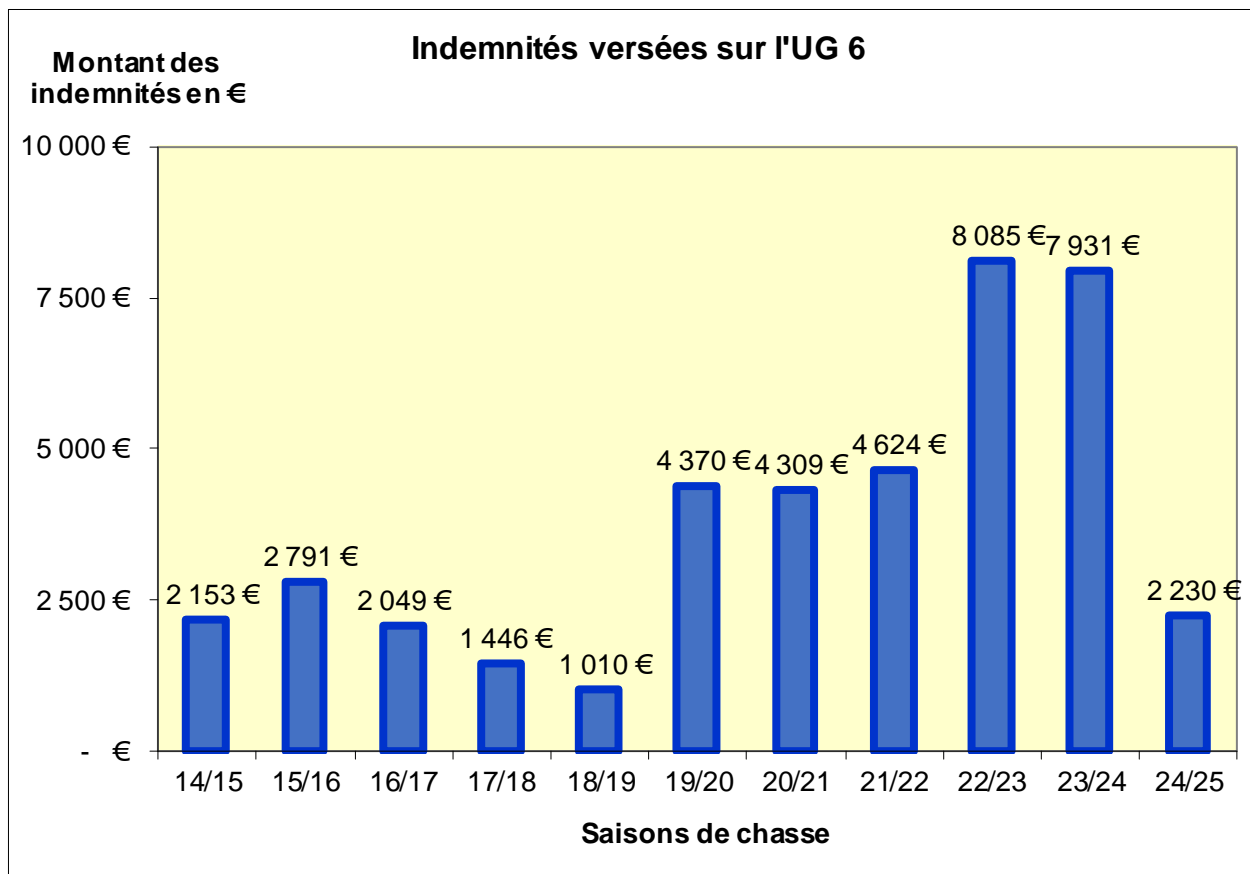


Le nombre de dossiers indemnisés :

14/15	15/16	16/17	17/18	18/19	19/20	20/21	21/22	22/23	23/24	24/25 au 31/03/25
5	8	10	4	5	11	11	10	16	17	9

Le montant des indemnités :

14/15	15/16	16/17	17/18	18/19	19/20	20/21	21/22	22/23	23/24	24/25 au 31/03/25
2 153 €	2 791 €	2 049 €	1 446 €	1 010 €	4 370 €	4 309 €	4 624 €	8 085 €	7 931 €	2 230 €





OBJECTIF 1 :

Stabiliser les populations de sangliers.

OBJECTIF 2 :

Diminuer les dégâts sur cultures.

Seuil : moins de 8 633 €uros.

L'effort portera sur la protection des céréales d'hiver, des maïs et des prairies.



Unité de Gestion N° 7.

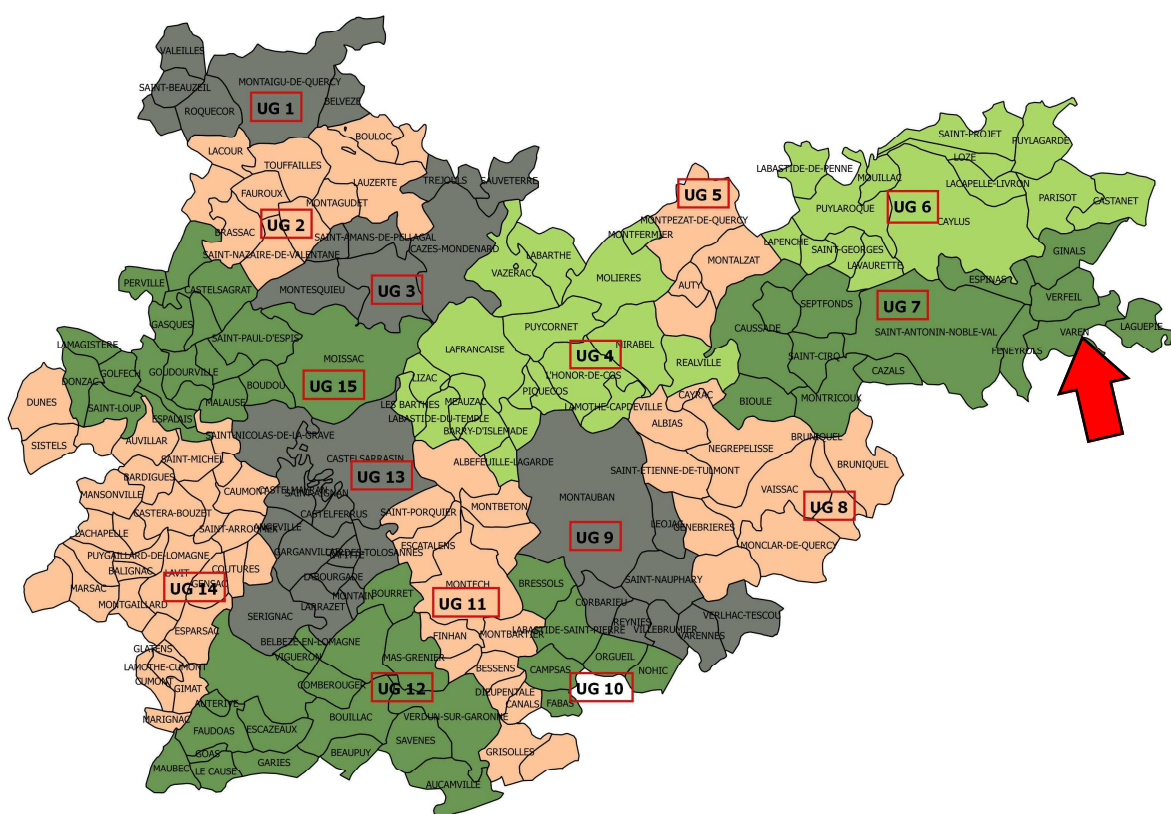




La zone concernée, a été définie en fonction de plusieurs critères :

- Ecologique,
- Agricole,
- Forestier,
- Humain,
- Biologique.

Le croisement de ces différents paramètres a induit la définition des différentes unités de gestion pour le département de Tarn et Garonne dont l'UG N° 7 (cf. carte ci-dessous).



L'unité soumise au PGC correspond à l'UG N° 7. Elle est composée de 14 communes qui sont : BIOULE, CAUSSADE, CAZALS, ESPINAS, FENEYROLS, GINALS, LAGUEPIE, MONTEILS, MONTRICOUX, ST ANTONIN, ST CIRQ, SEPTFONDS, VAREN LEXOS, VERFEIL.



Cette unité s'étend sur un territoire d'une surface totale de 37 657 ha.

Les 14 communes représentent 14 A.C.C.A + 17 chasses privées. Ceci induit, comme le prévoient les statuts des A.C.C.A, la présence de réserves de chasse et de faune sauvage. La surface totale des 14 réserves agréées est de 1 932 ha.

La dominance agricole reste l'élevage bovin et ovin et dans une moindre mesure caprin.

Ceci induit une forte implantation en prairies et céréales d'hiver.

Le milieu de type causse, se compose de chênes pubescents et de landes de buis et genévriers.

Contribution des différents types de milieux à la composition du paysage sur l'unité :

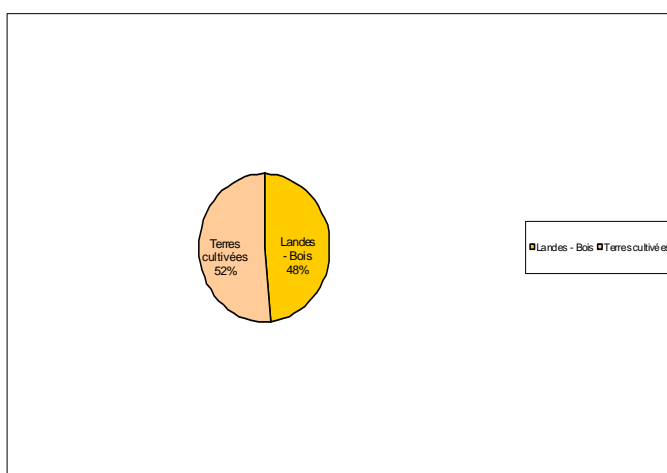
Bois : 48 %

Terres cultivées : 52 %

Landes - bois : 16 677 ha

Terres cultivées : 17 824 ha

Total : 34 501 ha

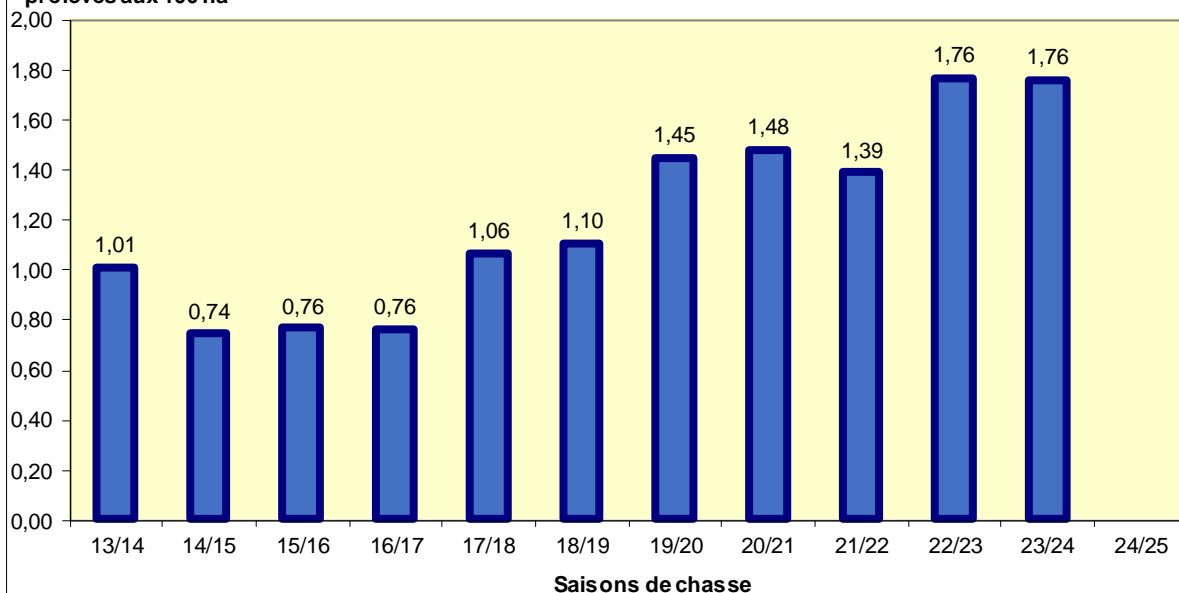




COMMUNES	14/ 15	15/ 16	16/ 17	17/ 18	18/ 19	19/ 20	20/ 21	21/ 22	22/ 23	23/ 24	24/ 25
BIOULE	0	0	1	0	1	6	0	18	2	4	
CAUSSADE	0	4	6	0	11	17	25	5	11	10	
CAZALS	7	8	12	25	10	13	25	26	22	21	
ESPINAS	10	5	9	11	16	34	42	11	35	37	
FENEYROLS	18	16	31	49	45	24	46	28	66	39	
GINALS-VERFEIL	35	36	22	54	28	41	34	44	62	65	
LAGUEPIE	22	24	16	26	22	43	38	34	42	26	
MONTEILS	0	0	0	4	3	4	7	7	19	14	
MONTRICOUX	61	61	37	41	34	58	69	65	50	54	
ST ANTONIN	108	109	124	162	170	234	213	228	261	297	
ST CIRQ	0	0	0	0	16	17	13	10	15	22	
SEPTFONDS	0	6	0	10	23	27	15	18	34	37	
VAREN	18	19	30	18	36	27	30	25	45	36	
TOTAL	279	286	288	400	415	545	557	522	664	662	

Nombre de sangliers
prélevés aux 100 ha

Nombre de sangliers prélevés aux 100 Ha



PRELEVEMENTS ET EFFORTS DE CHASSE PAR SAISON

SAISONS	14/15	15/16	16/17	17/18	18/19	19/20	20/21	21/22	22/23	23/24
Nombre de battues	541	640	624	669	688	769	664	654	717	672
Sangliers prélevés	279	286	288	400	415	545	557	522	664	662
Participants	10 180	11 231	11 343	11 536	11 911	13 618	13 253	12 120	13 457	13 442

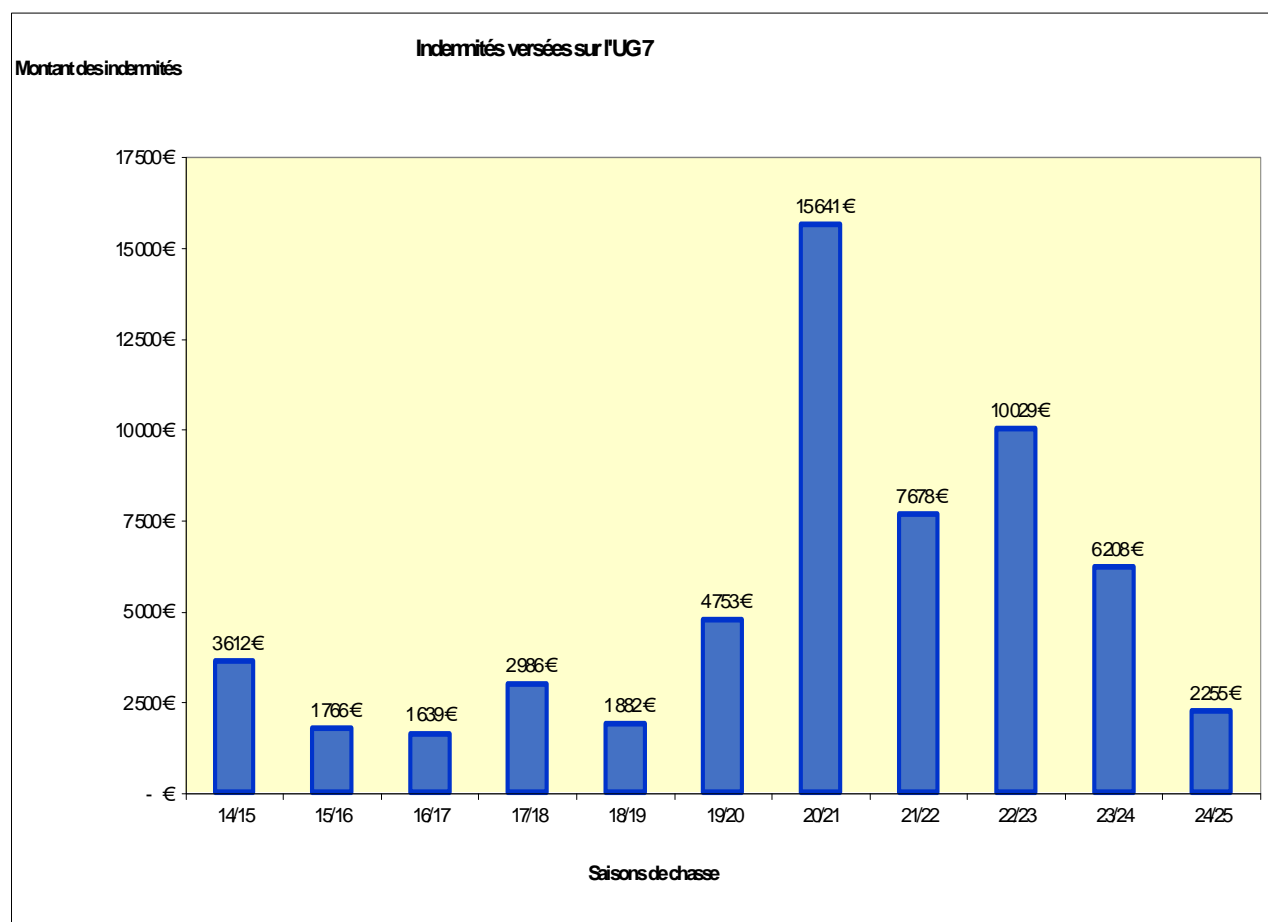


Le nombre de dossiers indemnisés :

14/15	15/16	16/17	17/18	18/19	19/20	20/21	21/22	22/23	23/24	24/25 au 31/03/25
8	12	11	12	14	22	11	10	20	11	7

Le montant des indemnités :

14/15	15/16	16/17	17/18	18/19	19/20	20/21	21/22	22/23	23/24	24/25 au 31/03/25
3 612 €	1 766 €	1 639 €	2 986 €	1 882 €	4 753 €	15 641 €	7 678 €	10 029 €	6 208 €	2 255 €





OBJECTIF 1 :

Stabiliser les populations de sangliers.

OBJECTIF 2 :

Diminuer les dégâts sur cultures.

Seuil : moins de 11 698 Euros.

L'effort portera sur la protection des céréales d'hiver et des prairies.



Unité de Gestion N° 8.

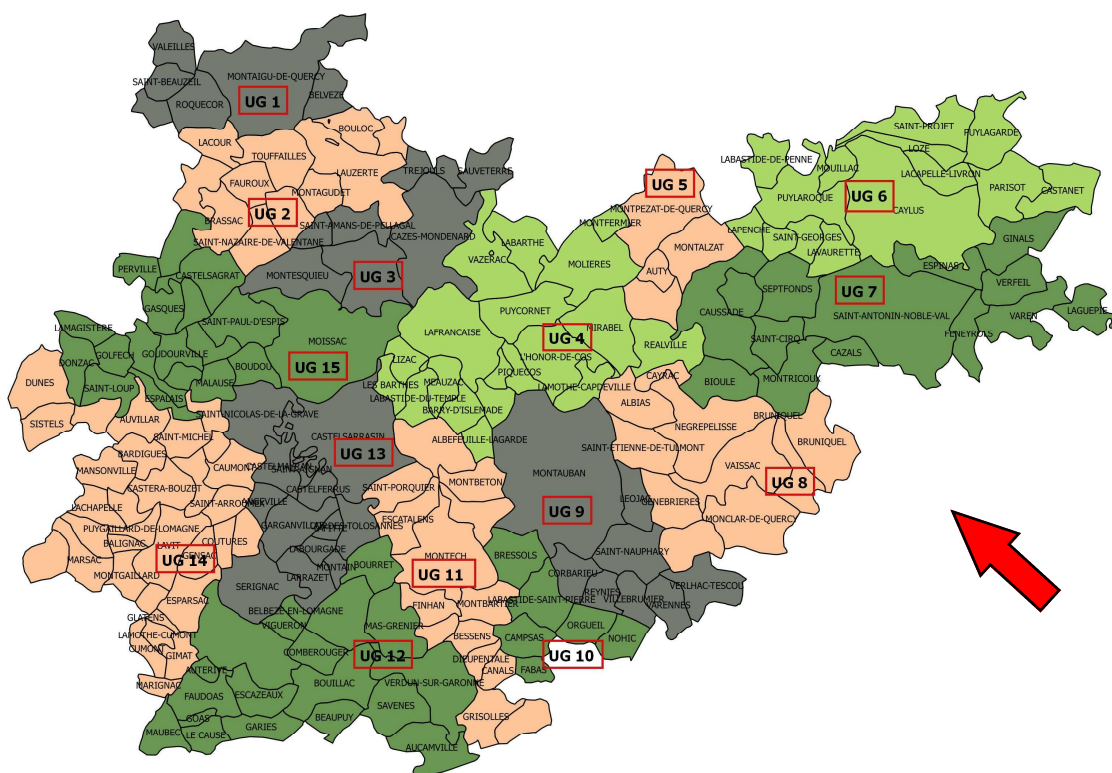




La zone concernée, a été définie en fonction de plusieurs critères :

- Ecologique,
- Agricole,
- Forestier,
- Humain,
- Biologique.

Le croisement de ces différents paramètres a induit la définition des différentes unités de gestion pour le département de Tarn et Garonne dont l'UG N° 8 (cf. carte ci-dessous).



L'unité soumise au PGC correspond à l'UG N° 8. Elle est composée de 10 communes qui sont : ALBIAS, BRUNIQUEL, CAYRAC, GENEVRIERES, MONCLAR DE QUERCY, NEGREPELISSE, PUYGAILLARD DE QUERCY, ST ETIENNE DE TULMONT, LA SALVE-TAT, VAISSAC.



Cette unité s'étend sur un territoire d'une surface totale de 26 080 ha.

Les 10 communes représentent 10 A.C.C.A + 5 chasses privées + 1 forêt domaniale. Ceci induit, comme le prévoient les statuts des A.C.C.A, la présence de réserves de chasse et de faune sauvage. La surface totale des 10 réserves agréées est de 1 369 ha.

La dominance agricole reste la céréale d'hiver et maïs dans la vallée de l'Aveyron/

Les essences forestières se composent en majorité de chênes sessiles, pédonculés pubescents, avec une forte présence de châtaigniers sur VAISSAC et MONCLAR.

Contribution des différents types de milieux à la composition du paysage sur l'unité :

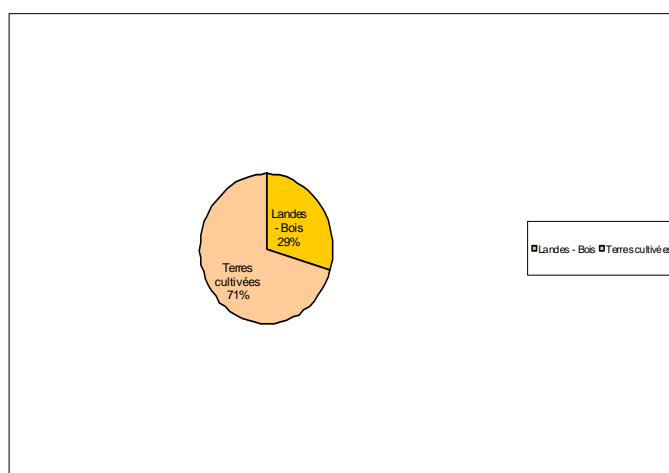
Bois : 29 %

Terres cultivées : 71 %

Landes - bois : 6 927 ha

Terres cultivées : 16 584 ha

Total : 23 511 ha

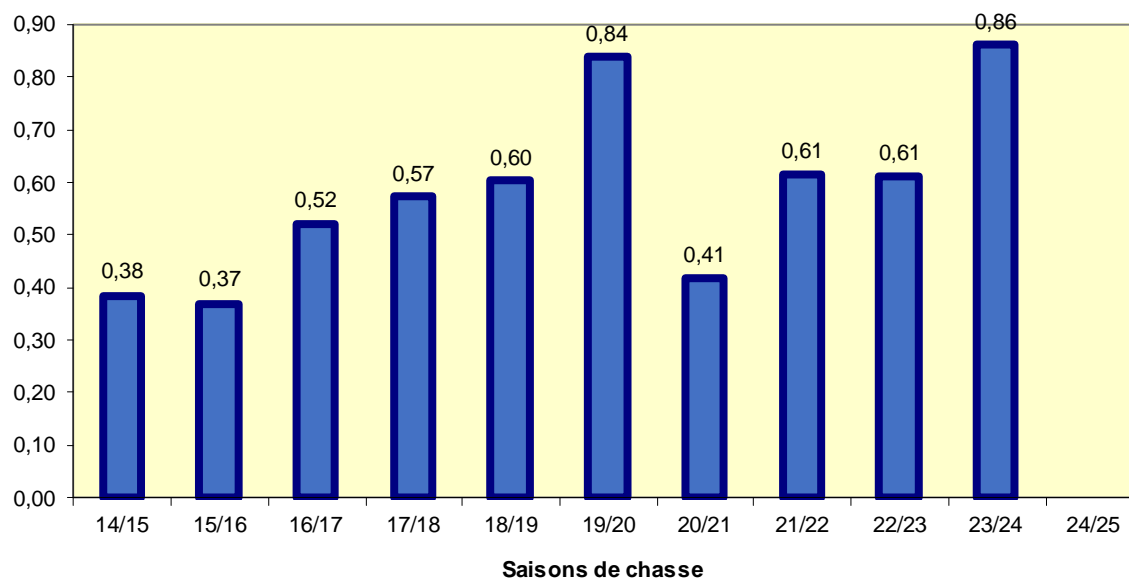




COMMUNES	14/ 15	15/ 16	16/ 17	17/ 18	18/ 19	19/ 20	20/ 21	21/ 22	22/ 23	23/ 24	24/ 25
ALBIAS	11	4	9	13	11	24	12	20	26	39	
AICA BRUNIGAILLARD	54					0	0	0	0	0	
BRUNIQUEL		37	46	37	46	31	27	36	44	74	
CAYRAC	3		1	6	0	6	1	0	2	0	
GENEBRIERES	2	4	16	18	20	18	9	14	12	15	
LA SALVETAT	1	1	6	2	0	12	1	3	8	7	
MONCLAR	20	20	25	35	18	28	8	23	19	26	
NEGREPELISSE	2	1	2	2	3	28	19	4	3	31	
PUYGAILLARD DE QUERCY		13	17	17	32	34	13	26	9	14	
ST ETIENNE	5	5	9	11	11	16	9	9	14	11	
VAISSAC	1	11	5	8	16	21	9	25	22	7	
TOTAL	100	96	136	149	157	218	108	160	159	224	

Nombre de sangliers prélevés aux 100 Ha

Nombre de sangliers
prélevés aux 100 ha



PRELEVEMENTS ET EFFORTS DE CHASSE PAR SAISON

SAISONS	14/15	15/16	16/17	17/18	18/19	19/20	20/21	21/22	22/23	23/24
Nombre de battues	158	222	308	324	311	408	300	262	351	338
Sangliers prélevés	100	96	136	149	157	218	108	160	159	224
Participants	4 592	5 545	6132	6 533	6 140	7653	5520	4989	6614	6311

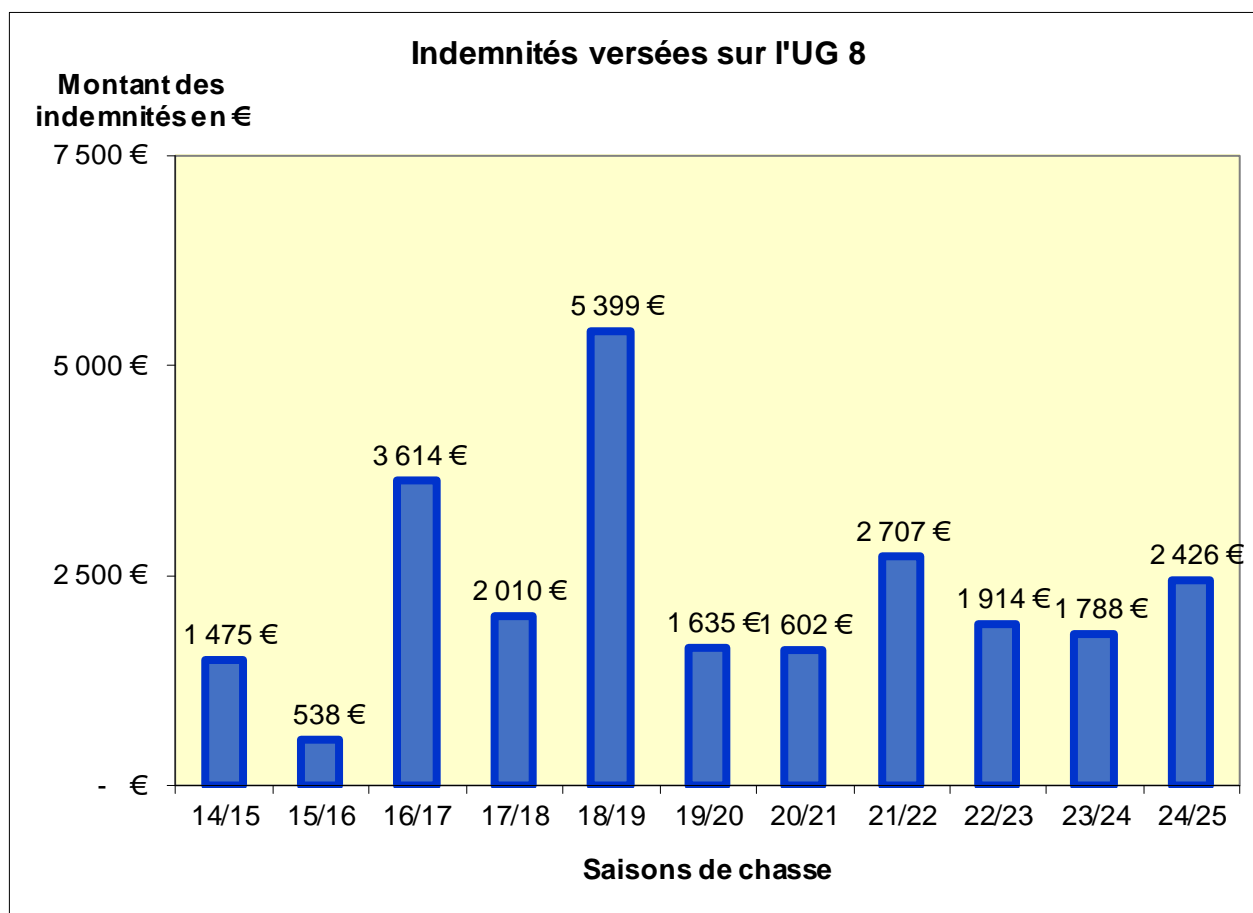


Le nombre de dossiers indemnisés :

14/15	15/16	16/17	17/18	18/19	19/20	20/21	21/22	22/23	23/24	24/25 au 31/03/25
3	3	5	9	6	9	2	5	13	4	7

Le montant des indemnités :

14/15	15/16	16/17	17/18	18/19	19/20	20/21	21/22	22/23	23/24	24/25 au 31/03/25
1 475 €	538 €	3 614 €	2 010 €	5 399 €	1 635 €	1 602 €	2 707 €	1 914 €	1 788 €	2 426 €





OBJECTIF 1 :

Stabiliser les populations de sangliers.

OBJECTIF 2 :

Diminuer les dégâts sur cultures.

Seuil : moins de 9 988 €uros.

L'effort portera sur la protection des céréales d'hiver et du maïs.



Unité de Gestion N° 9.

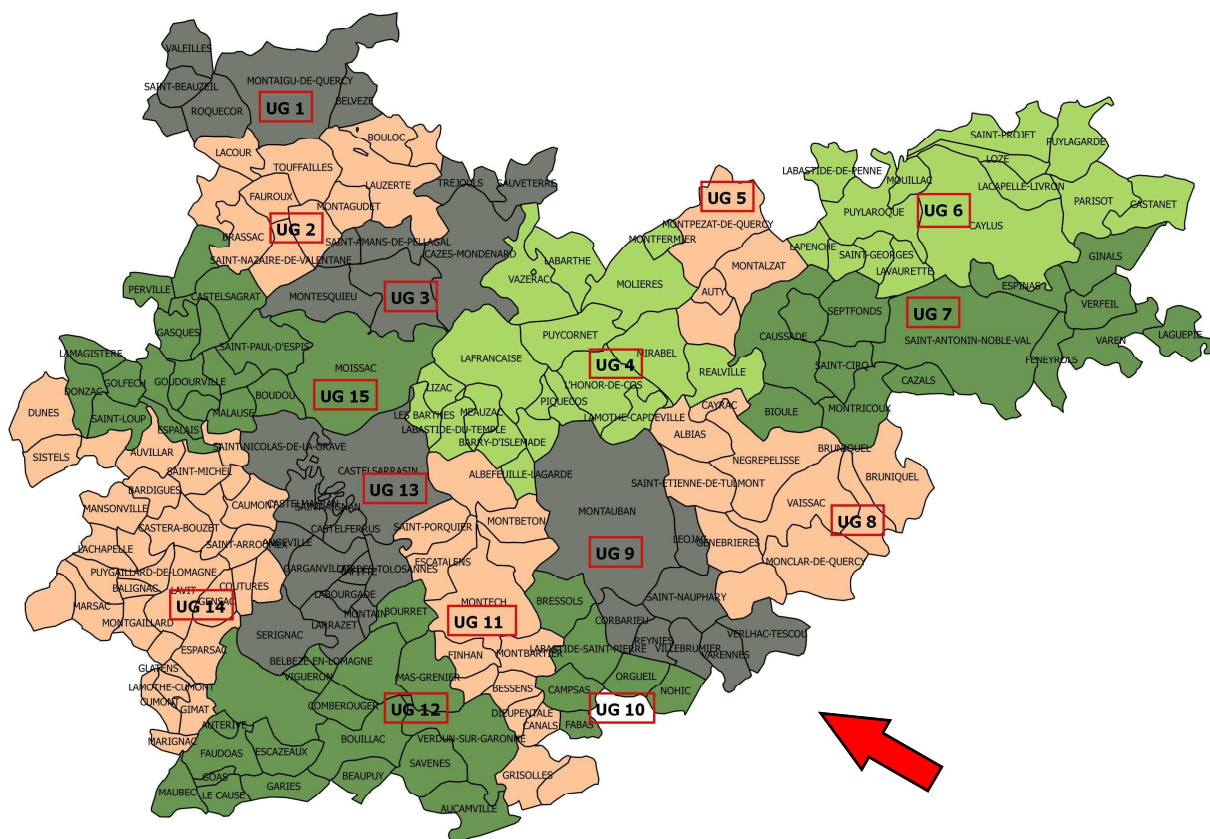




La zone concernée, a été définie en fonction de plusieurs critères :

- Ecologique,
- Agricole,
- Forestier,
- Humain,
- Biologique.

Le croisement de ces différents paramètres a induit la définition des différentes unités de gestion pour le département de Tarn et Garonne dont l'UG N° 9 (cf. carte ci-dessous).



L'unité soumise au PGC correspond à l'UG N° 9. Elle est composée de 8 communes qui sont : CORBARIEU, LEOJAC, MONTAUBAN, REYNIES, ST NAUPHARY, VARENNES, VERLHAC, VILLEBRUMIER.



Cette unité s'étend sur un territoire d'une surface totale de 24 420 ha.

Les 8 communes représentent 8 A.C.C.A + 1 chasse privée. Ceci induit, comme le prévoient les statuts des A.C.C.A, la présence de réserves de chasse et de faune sauvage. La surface totale des 8 réserves agréées est de 809 ha.

La dominance agricole reste la céréale d'hiver et le tournesol.

Les essences forestières dominantes sont le chêne sessile (rouvre), le chêne pédonculé et l'acacia.

Contribution des différents types de milieux à la composition du paysage sur l'unité :

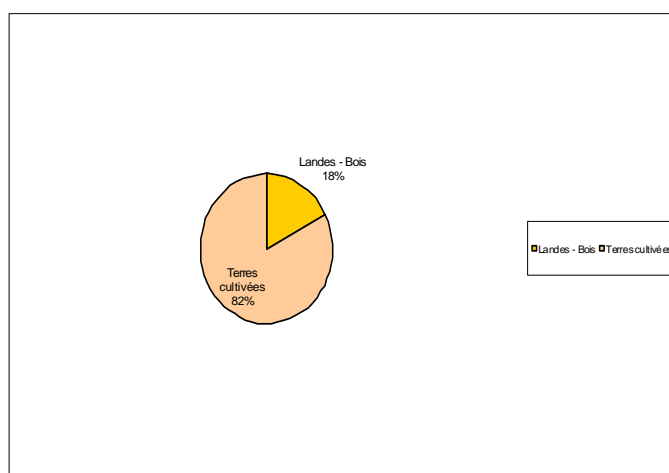
Bois : 18 %

Terres cultivées : 82 %

Landes - bois : 3 406 ha

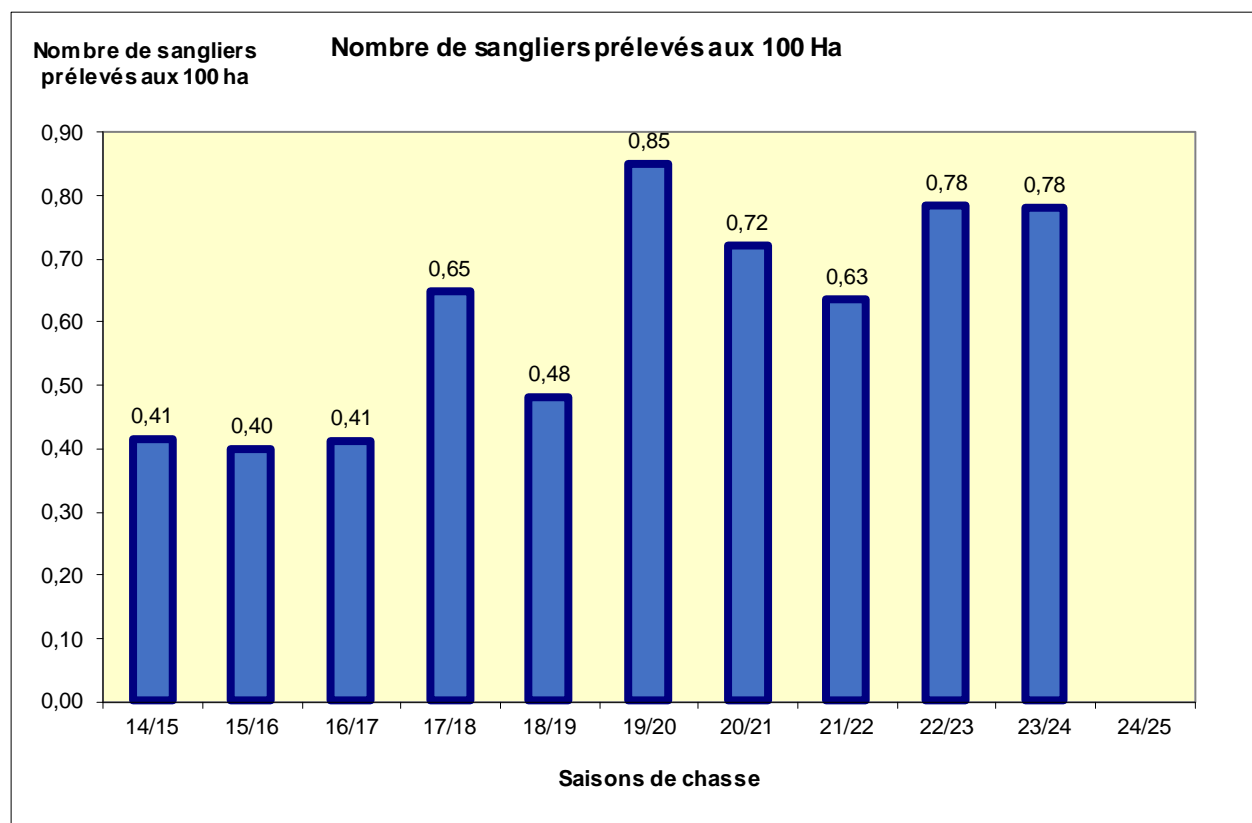
Terres cultivées : 16 010 ha

Total : 19 416 ha





COMMUNES	14/ 15	15/ 16	16/ 17	17/ 18	18/ 19	19/ 20	20/ 21	21/ 22	22/ 23	23/ 24	24/ 25
CORBARIEU	2	5	5	3	7	23	20	35	16	25	
LEOJAC	12	12	9	37	24	33	14	11	16	8	
MONTAUBAN	54	46	43	74	31	94	83	58	69	100	
REYNIES	6	10	13	6	9	11	10	12	12	7	
ST NAUPHARY	14	7	12	14	22	24	11	14	26	30	
VARENNES	8	3	6	11	16	11	15	8	17	4	
VERLHAC	2	9	6	13	2	3	16	13	25	6	
VILLEBRUMIER	3	5	5	0	6	8	7	4	10	10	
TOTAL	101	97	99	158	117	207	176	155	191	190	



PRELEVEMENTS ET EFFORTS DE CHASSE PAR SAISON

SAISONS	14/15	15/16	16/17	17/18	18/19	19/20	20/21	21/22	22/23	23/24
Nombre de battues	124	168	143	189	222	213	176	164	220	148
Sangliers prélevés	101	97	99	158	117	207	176	155	191	190
Participants	2 811	3 768	3187	4 281	4 787	5153	4153	3725	4901	3786

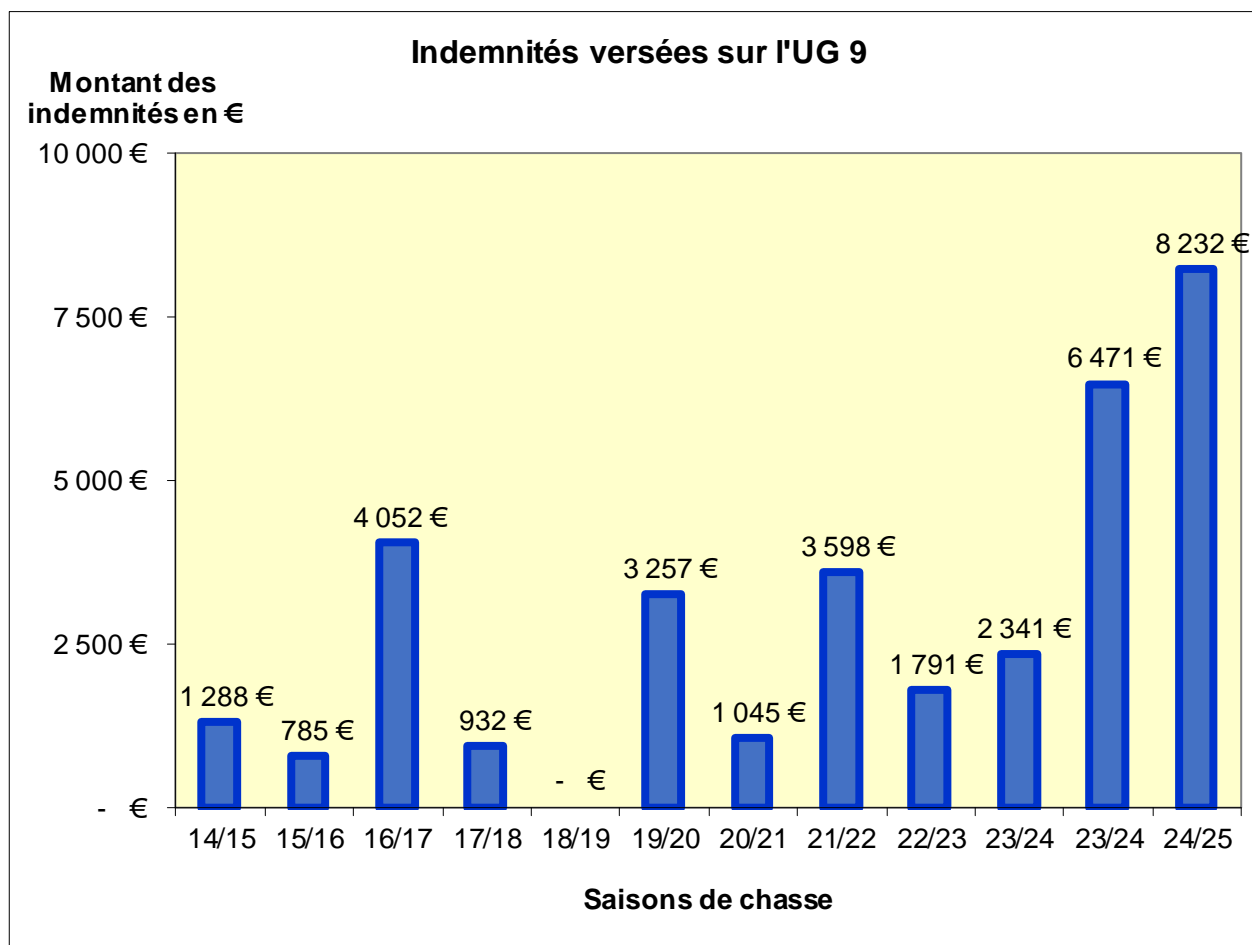


Le nombre de dossiers indemnisés :

14/15	15/16	16/17	17/18	18/19	19/20	20/21	21/22	22/23	23/24	24/25 au 31/03/25
5	3	6	4	3	9	6	9	9	7	

Le montant des indemnités :

14/15	15/16	16/17	17/18	18/19	19/20	20/21	21/22	22/23	23/24	24/25 au 31/03/25
1 288 €	785 €	4 052 €	932 €	0 €	3 257 €	1 045 €	3 598 €	1 791 €	6 471 €	8 232. €





OBJECTIF 1 :

Stabiliser les populations de sangliers.

OBJECTIF 2 :

Diminuer les dégâts sur cultures.

Seuil : moins de 4 943 €uros.

L'effort portera sur la protection des céréales d'hiver et du maïs.



Unité de Gestion N° 10.

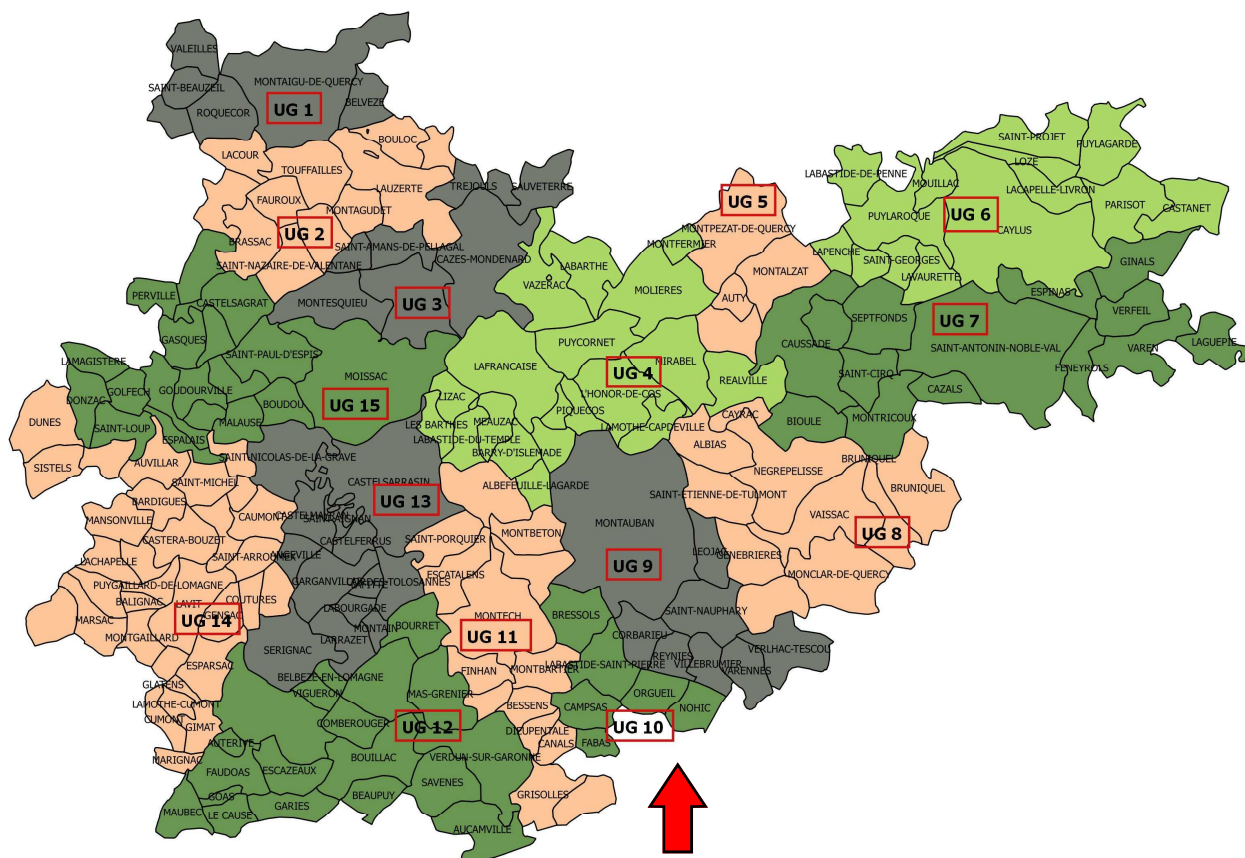




La zone concernée, a été définie en fonction de plusieurs critères :

- Ecologique,
- Agricole,
- Forestier,
- Humain,
- Biologique.

Le croisement de ces différents paramètres a induit la définition des différentes unités de gestion pour le département de Tarn et Garonne dont l'UG N° 10 (cf. carte ci-dessous).



L'unité soumise au PGC correspond à l'UG N° 10. Elle est composée de 6 communes qui sont : BRESSOLS, CAMPSAS, FABAS, LABASTIDE SAINT PIERRE, NOHIC, ORGUEIL.



Cette unité s'étend sur un territoire d'une surface totale de 8 897 ha.

Les 6 communes représentent 6 A.C.C.A. Ceci induit, comme le prévoient les statuts des A.C.C.A, la présence de réserves de chasse et de faune sauvage. La surface totale des 6 réserves agréées est de 365 ha.

La dominance agricole reste la vigne (vin de pays).

Les principales essences forestières feuillues sont le chêne sessile (rouvre) et le chêne pédonculé.

Contribution des différents types de milieux à la composition du paysage sur l'unité :

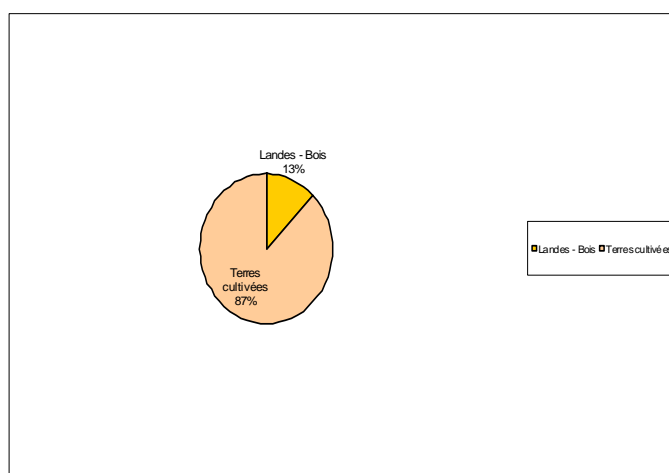
Bois : 13 %

Terres cultivées : 87 %

Landes - bois : 928 ha

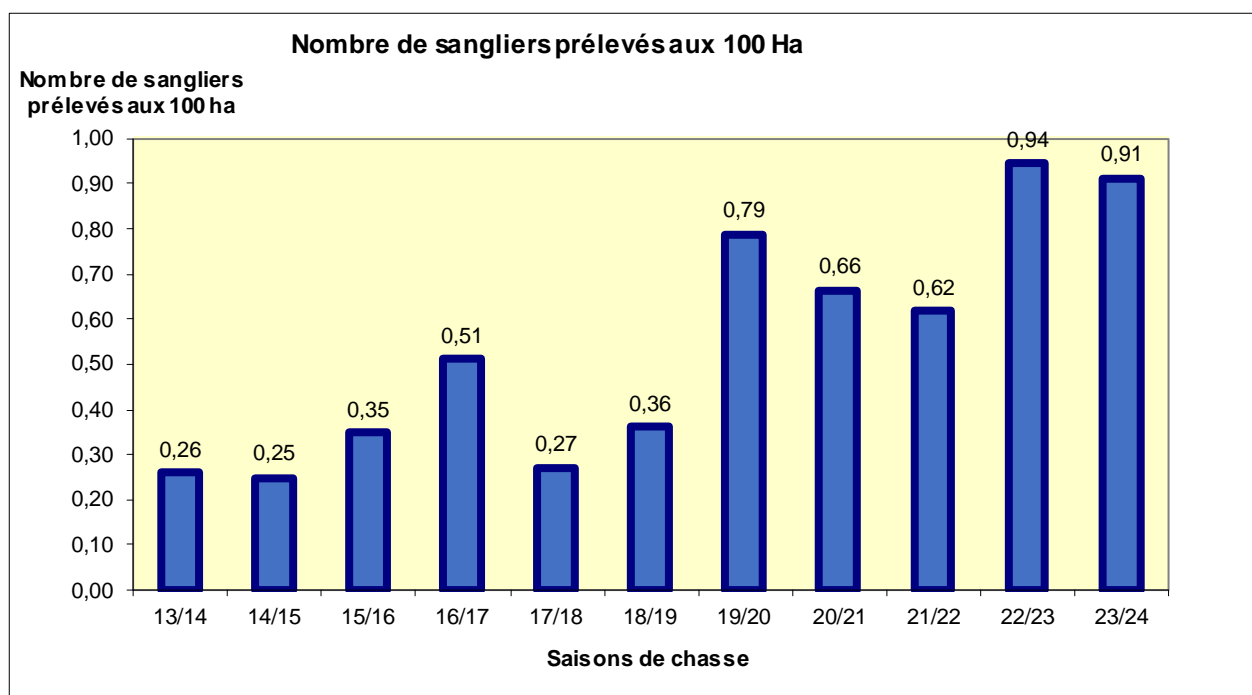
Terres cultivées : 6 486 ha

Total : 7 414 ha





COMMUNES	14/ 15	15/ 16	16/ 17	17/ 18	18/ 19	19/ 20	20/ 21	21/ 22	22/ 23	23/ 24	24/ 25
BRESSOLS	0	2	2	6	9	22	14	31	26	36	
CAMPAS	10	11	26	7	10	25	14	12	20	20	
FABAS	0		2	1	2	3	3	1	1	2	
LABASTIDE ST PIERRE	5	5	2	0	2	9	23	4	17	16	
NOHIC	0	6	3	4	5	5	0	1	9	3	
ORGUEIL	7	7	10	6	4	6	5	6	11	4	
TOTAL	22	31	45	24	32	70	59	55	84	81	



PRELEVEMENTS ET EFFORTS DE CHASSE PAR SAISON

SAISONS	14/15	15/16	16/17	17/18	18/19	19/20	20/21	21/22	22/23	23/24
Nombre de battues	62	73	69	39	99	154	129	106	115	92
Sangliers prélevés	22	31	45	24	32	70	59	55	84	81
Participants	892	1 024	1130	537	1 283	2175	1679	1584	1672	1272

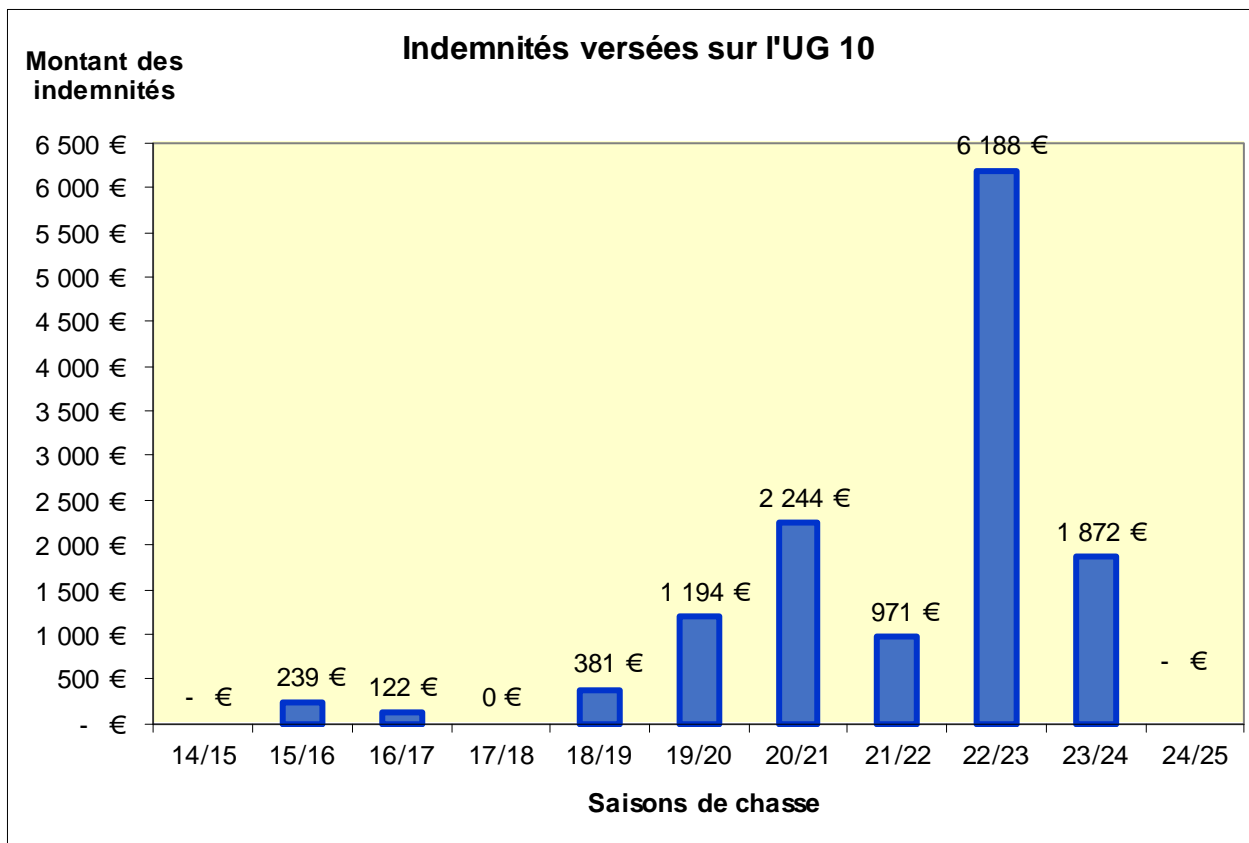


Le nombre de dossiers indemnisés :

14/15	15/16	16/17	17/18	18/19	19/20	20/21	21/22	22/23	23/24	24/25 au 31/03/25
0	1	1	0	3	5	2	3	4	4	0

Le montant des indemnités :

14/15	15/16	16/17	17/18	18/19	19/20	20/21	21/22	22/23	23/24	24/25 au 31/03/25
0	239 €	122 €	0 €	381 €	1194 €	2244 €	971 €	6188 €	1872 €	0





OBJECTIF 1 :

Stabiliser les populations de sangliers.

OBJECTIF 2 :

Diminuer les dégâts sur cultures.

Seuil : moins de 1 535 Euros.

L'effort portera sur la protection des céréales d'hiver et du maïs.



Unité de Gestion N° 11.

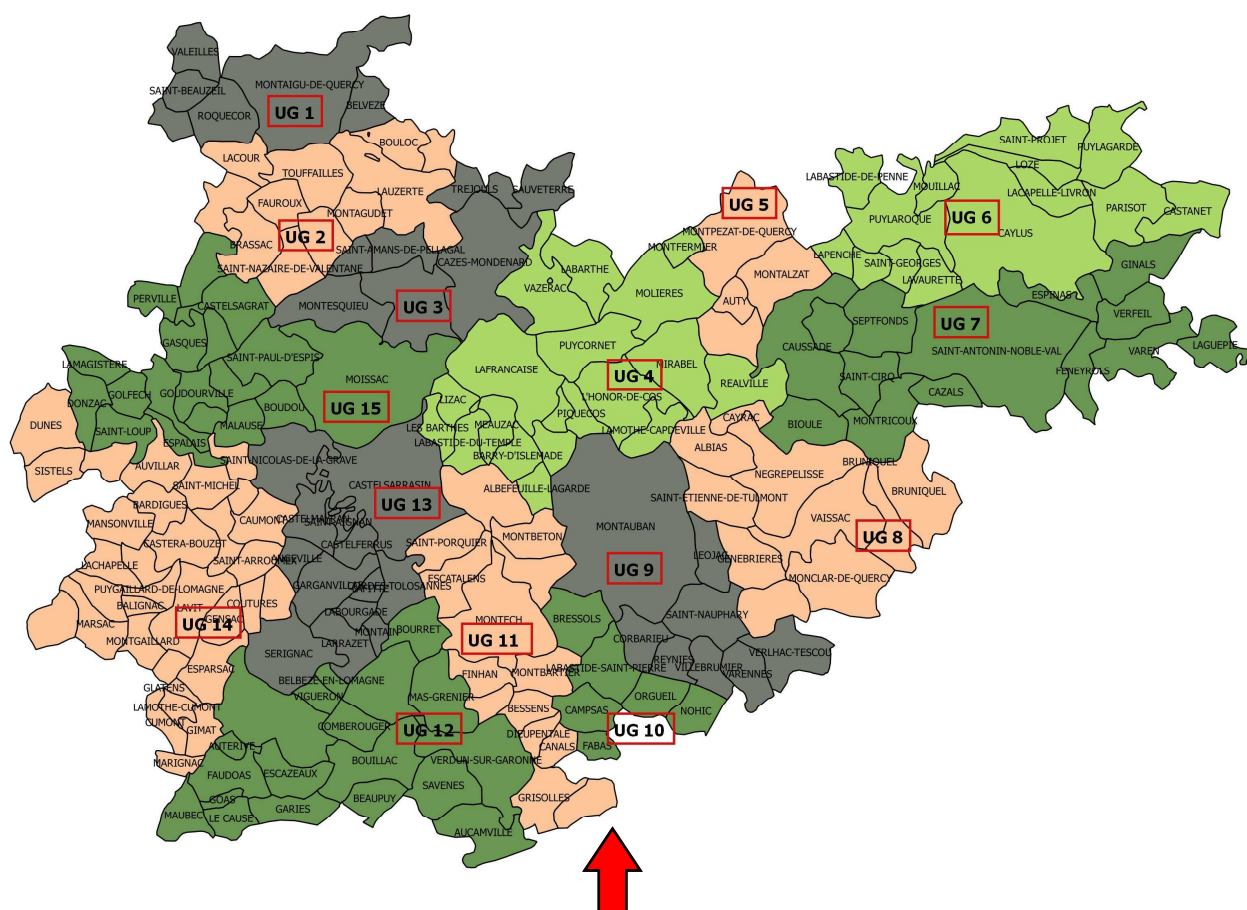




La zone concernée, a été définie en fonction de plusieurs critères :

- Ecologique,
- Agricole,
- Forestier,
- Humain,
- Biologique.

Le croisement de ces différents paramètres a induit la définition des différentes unités de gestion pour le département de Tarn et Garonne dont l'UG N° 11 (cf. carte ci-dessous).



L'unité soumise au PGC correspond à l'UG N° 11. Elle est composée de 14 communes qui sont : BESSENS, CANALS, DIEUPENTALE, ESCATALENS, FINHAN, GRISOLLES, LACOURT ST PIERRE, LA VILLE DIEU DU TEMPLE, MONBEQUI, MONTBARTIER, MONTBETON, MONTECH, POMPIGNAN, ST PORQUIER.



Cette unité s'étend sur un territoire d'une surface totale de 22 655 ha.

Les 14 communes représentent 14 A.C.C.A + 3 chasses privées + 1 enclos + 1 forêt domaniale. Ceci induit, comme le prévoient les statuts des A.C.C.A, la présence de réserves de chasse et de faune sauvage. La surface totale des 14 réserves agréées est de 1 079 ha.

La dominance agricole reste la céréale.

Contribution des différents types de milieux à la composition du paysage sur l'unité :

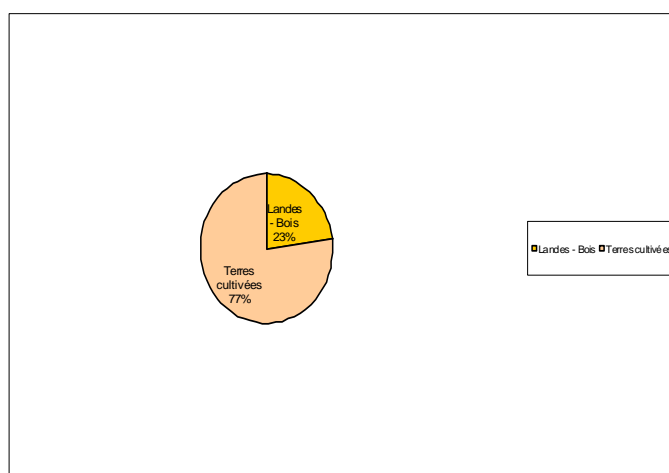
Bois : 23 %

Terres cultivées : 77 %

Landes - bois : 4 371 ha

Terres cultivées : 14 788 ha

Total : 19 159 ha

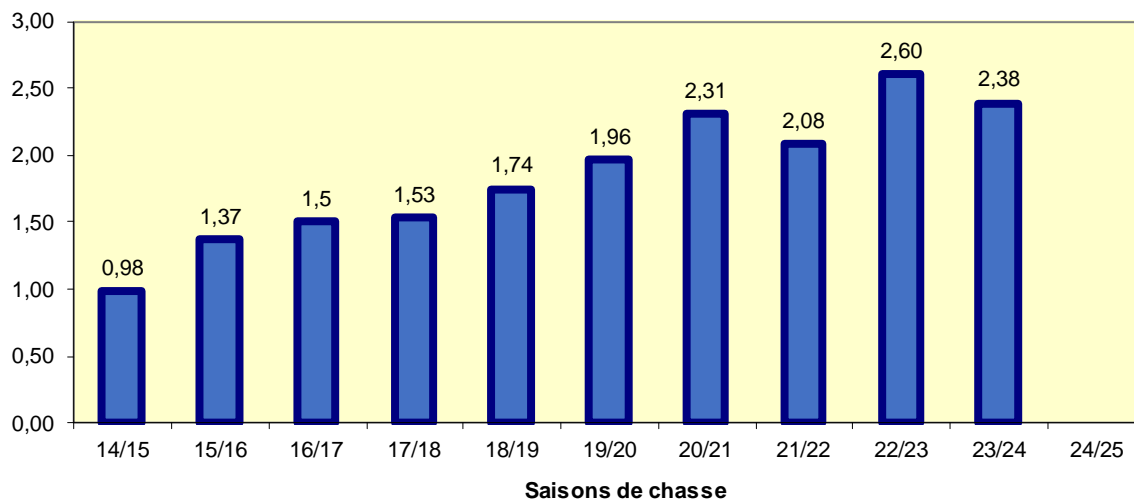




COMMUNES	14/ 15	15/ 16	16/ 17	17/ 18	18/ 19	19/ 20	20/ 21	21/ 22	22/ 23	23/ 24	24/ 25
BESSENS	3	11	5	8	11	26	17	15	27	21	
CANALS	0		0	1	8	2	1	13	7	7	
DIEUPENTALE	0		3	5	7	1	4	15	11	30	
ESCATALENS	20	23	22	15	21	14	48	37	32	26	
FINHAN	20	15	12	39	22	28	42	28	36	37	
GRISOLLES	8	35	52	34	34	34	35	47	58	51	
LA VILLE DIEU	21	40	53	26	48	40	34	8	34	24	
LACOURT	60	45	22	32	46	45	51	5	44	56	
MONBEQUI	0		0	0	2	0	0	0	2	0	
MONTBARTIER	8	10	28	32	36	40	54	62	80	59	
MONTBETON	8	17	11	10	10	14	12	12	35	22	
MONTECH	55	68	81	102	125	168	188	143	179	156	
POMPIGNAN	3	10	19	11	5	12	15	16	9	11	
ST PORQUIER	15	36	32	32	20	20	22	25	34	40	
TOTAL	221	310	340	347	395	444	523	471	588	540	

Nombre de sangliers
prélevés aux 100 ha

Nombre de sangliers prélevés aux 100 Ha



PRELEVEMENTS ET EFFORTS DE CHASSE PAR SAISON

SAISONS	14/15	15/16	16/17	17/18	18/19	19/20	20/21	21/22	22/23	23/24
Nombre de battues	341	407	414	413	473	500	499	435	470	467
Sangliers prélevés	221	310	340	347	395	444	523	471	588	540
Participants	5 891	6 745	7431	7 053	8 112	8675	8462	7318	8124	7836



Le nombre de dossiers indemnisés :

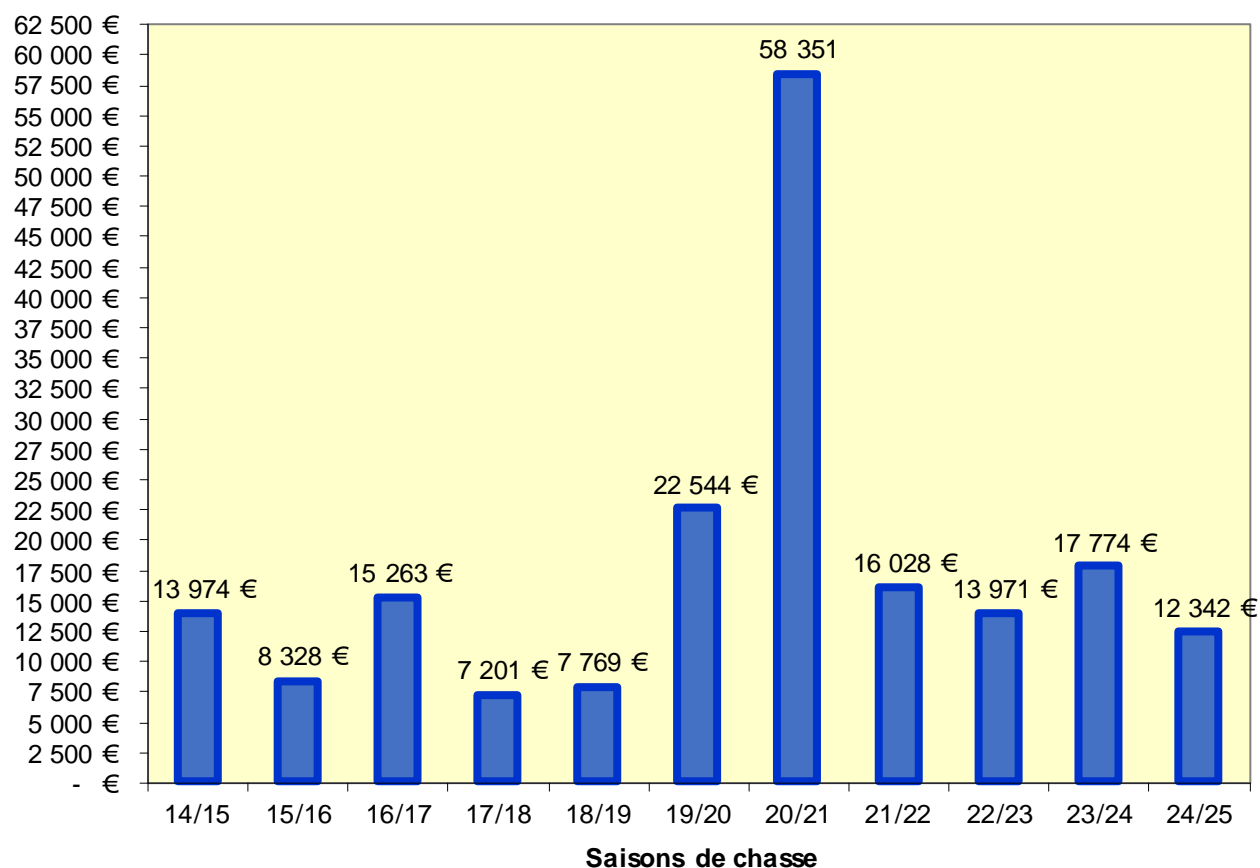
14/15	15/16	16/17	17/18	18/19	19/20	20/21	21/22	22/23	23/24	24/25 au 31/03/25
18	12	24	21	18	26	31	29	21	24	16

Le montant des indemnités :

14/15	15/16	16/17	17/18	18/19	19/20	20/21	21/22	22/23	23/24	24/25 au 31/03/25
13 974 €	8 328 €	15 263 €	7 201 €	7 769 €	22 544 €	58 351 €	16 028 €	13 971 €	17 774 €	12 342 €

Indemnités versées sur l'UG 11

Montant des indemnités en €





OBJECTIF 1 :

Stabiliser les populations de sangliers.

OBJECTIF 2 :

Diminuer les dégâts sur cultures.

Seuil : moins de 6 263 euros.

L'effort portera sur la protection des céréales d'hiver et du maïs.



Unité de Gestion N° 12.

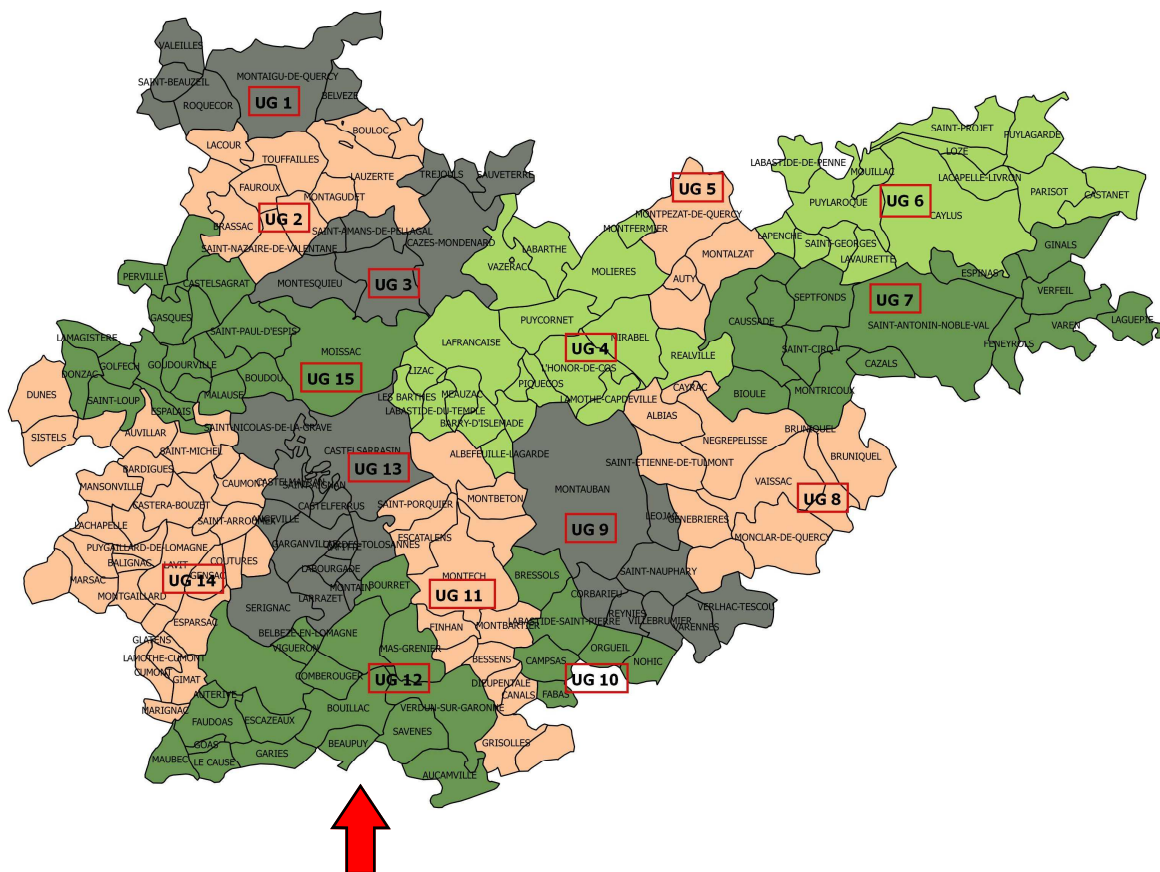




La zone concernée, a été définie en fonction de plusieurs critères :

- Ecologique,
- Agricole,
- Forestier,
- Humain,
- Biologique.

Le croisement de ces différents paramètres a induit la définition des différentes unités de gestion pour le département de Tarn et Garonne dont l'UG N° 12 (cf. carte ci-dessous).



L'unité soumise au PGC correspond à l'UG N° 12. Elle est composée de 19 communes qui sont : AUCAMVILLE, AUTERIVE, BEAUMONT, BEAUPUY, BELBESE, BOUILLAC, BOURRET, LE CAUSE, COMBEROUGER, ESCAZEAX, FAUDOAS, GARIES, GOAS, MAS GRENIER, MAUBEC, ST SARDOS, SAVENES, VERDUN, VIGUERON.



Cette unité s'étend sur un territoire d'une surface totale de 34 011 ha.

Les 19 communes représentent 19 A.C.C.A + 3 chasses privées. Ceci induit, comme le prévoient les statuts des A.C.C.A, la présence de réserves de chasse et de faune sauvage. La surface totale des 19 réserves agréées est de 2 083 ha.

La dominance agricole reste la céréale d'hiver et le tournesol sur l'ensemble de l'unité, avec malgré tout sur la vallée et les terrasses de Garonne une forte implantation du maïs due à l'irrigation.

Les principales essences forestières feuillues sont le chêne sessile (rouvre), le chêne pédonculé et dans une moindre mesure le chêne pubescent et le châtaignier.

Contribution des différents types de milieux à la composition du paysage sur l'unité :

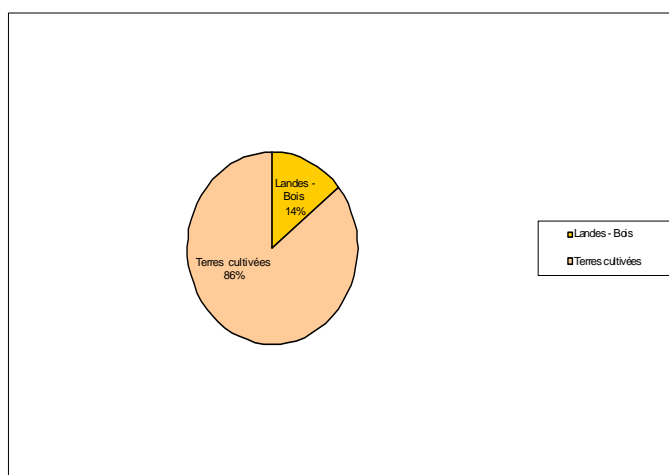
Bois : 14 %

Terres cultivées : 86 %

Landes - bois : 4 421 ha

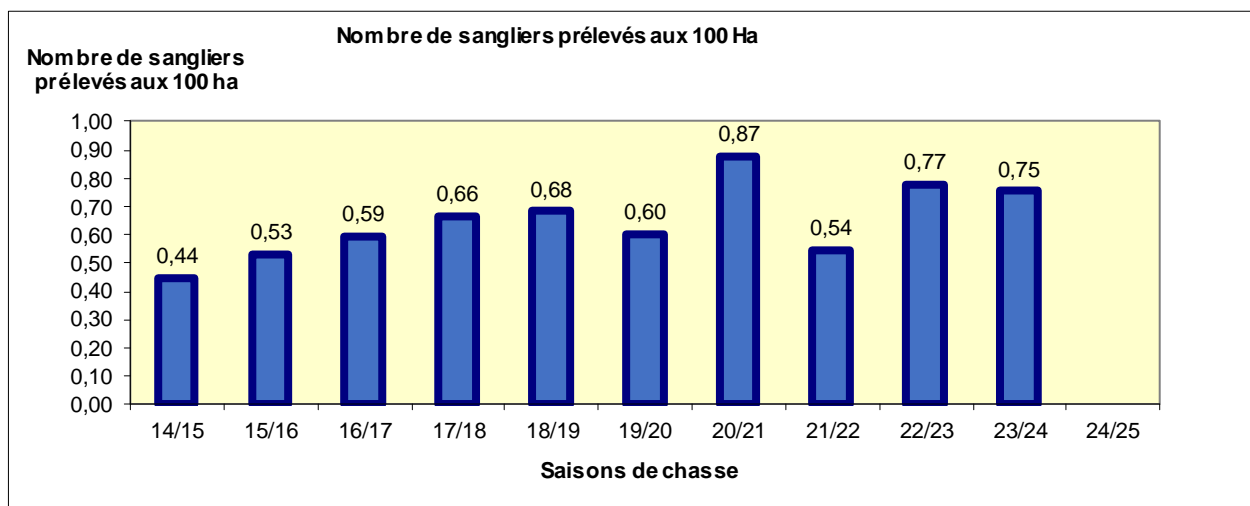
Terres cultivées : 26 784 ha

Total : 31 205 ha





COMMUNES	14/ 15	15/ 16	16/ 17	17/ 18	18/ 19	19/ 20	20/ 21	21/ 22	22/ 23	23/ 24	24/ 25
AUCAMVILLE	10	19	6	29	13	13	28	2	13	19	
AUTERIVE	0	0	0	0	1	0	1	0	0	0	
BEAUMONT	5	1	9	3	5	2	4	3	12	9	
BEAUPUY	8	15	10	16	25	17	7	14	20	36	
BELBEZE EN LOM.	0	0	0	0	0	0	1	0	1	0	
BOUILLAC	10	26	35	21	29	18	39	25	28	24	
BOURRET	10	10	18	27	13	29	27	25	24	16	
LE CAUSE	0	10	7	7	2	3	8	14	10	4	
COMBEROUGER	5	5	6	6	8	3	11	10	12	13	
ESCAZEAX	6	9	13	8	3	3	4	7	8	5	
FAUDOAS - GOAS	12	7	6	5	5	3	3	4	7	4	
GARIES	17	14	15	21	6	3	3	5	16	6	
MAS GRENIER	16	17	12	26	30	28	56	13	25	30	
MAUBEC	1	5	0	4	5	13	4	7	2	4	
SAVENES	21	11	23	20	31	31	40	16	34	28	
ST SARDOS	14	6	22	6	13	16	34	24	12	13	
VERDUN	14	22	17	27	42	21	27	15	38	38	
VIGUERON	1	3	2	0	0	0	0	1	1	6	
TOTAL	150	180	201	226	231	203	297	185	263	255	



PRELEVEMENTS ET EFFORTS DE CHASSE PAR SAISON

SAISONS	13/14	14/15	15/16	16/17	17/18	18/19	19/20	20/21	21/22	22/23
Nombre de battues	254	284	301	335	365	355	362	382	365	363
Sangliers prélevés	147	150	180	201	226	231	203	297	185	263
Participants	3 825	4 349	4 497	5 072	5 677	5 341	5 229	5 499	5 054	4 722

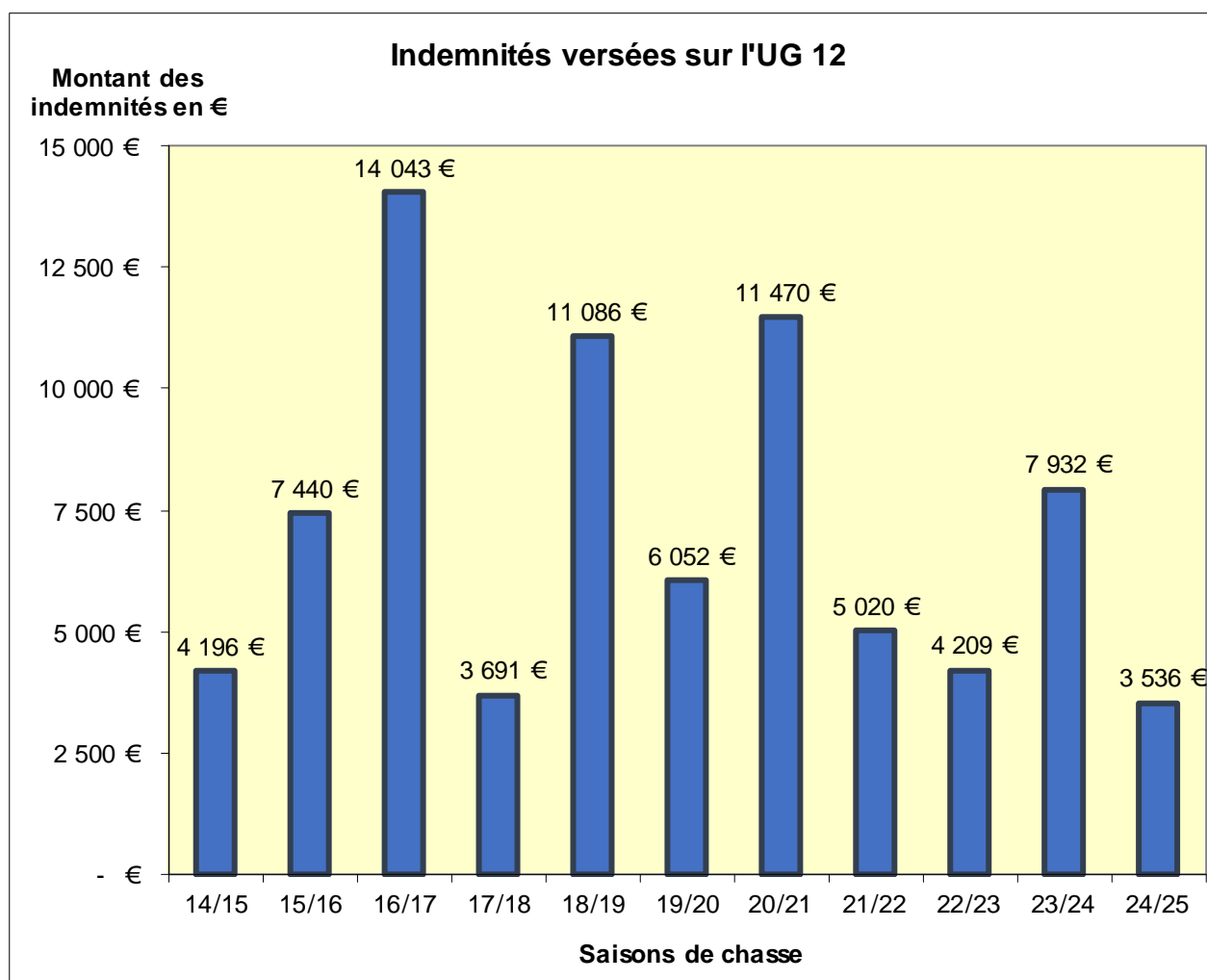


Le nombre de dossiers indemnisés :

14/15	15/16	16/17	17/18	18/19	19/20	20/21	21/22	22/23	23/24	24/25 au 31/03/25
13	11	20	9	27	18	14	7	10	10	8

Le montant des indemnités :

14/15	15/16	16/17	17/18	18/19	19/20	20/21	21/22	22/23	23/24	24/25 au 31/03/25
4 196 €	7 440 €	14 043 €	3 691 €	11 086 €	6 052 €	11 470	5 020 €	4 209 €	7 932	3 536 €





OBJECTIF 1 :

Stabiliser les populations de sangliers.

OBJECTIF 2 :

Diminuer les dégâts sur cultures.

Seuil : moins de 10 464 Euros.

L'effort portera sur la protection des céréales d'hiver et du maïs.



Unité de Gestion N° 13.

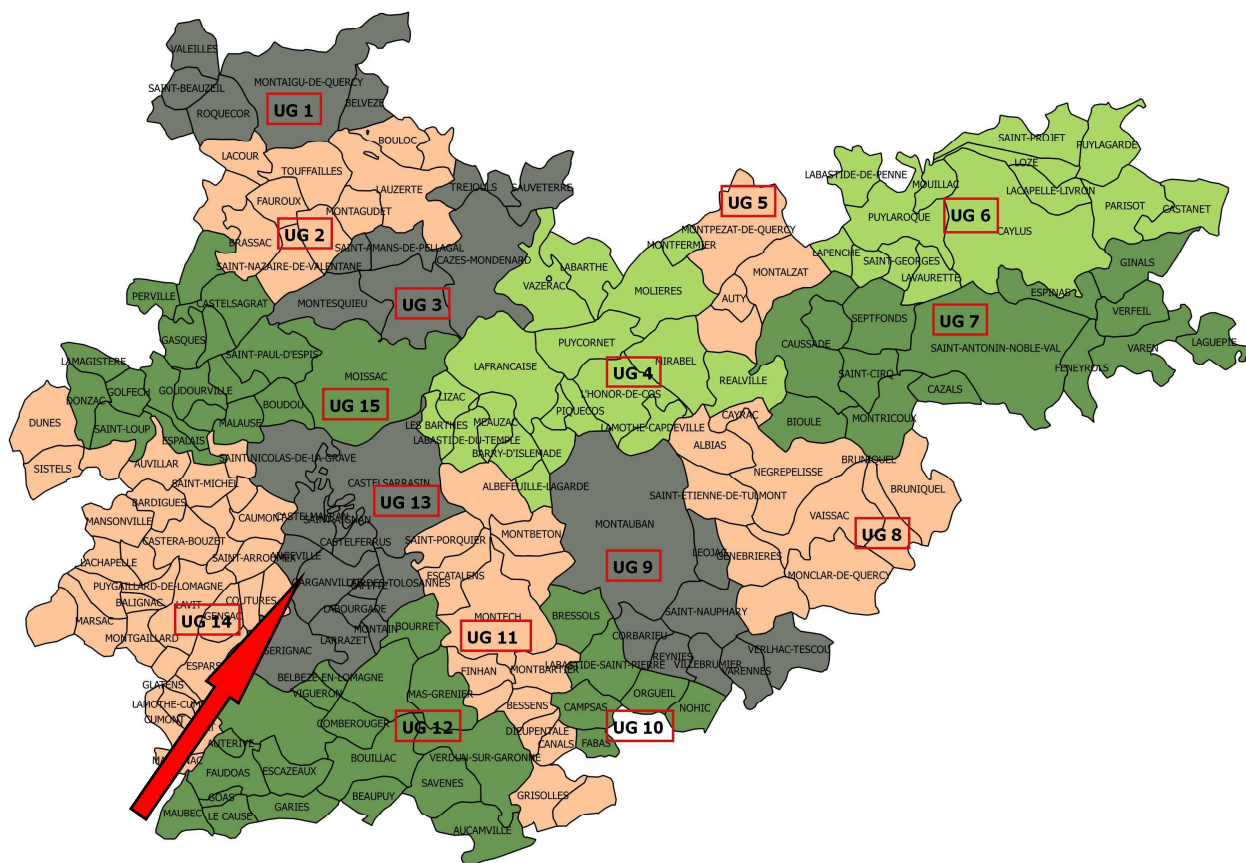




La zone concernée, a été définie en fonction de plusieurs critères :

- Ecologique,
- Agricole,
- Forestier,
- Humain,
- Biologique.

Le croisement de ces différents paramètres a induit la définition des différentes unités de gestion pour le département de Tarn et Garonne dont l'UG N° 13 (cf. carte ci-dessous).



L'unité soumise au PGC correspond à l'UG N° 13. Elle est composée de 13 communes qui sont : ANGEVILLE, CASTELFERRUS, CASTELMAYRAN, CASTELSARRASIN, CORDES TOLOSANNES, GARGANVILLAR, LABOURGADE, LAFITTE, LARRAZET, MONTAIN, ST AIGNAN, ST NICOLAS, SERIGNAC.



Cette unité s'étend sur un territoire d'une surface totale de 24 438 ha.

Les 13 communes représentent 13 A.C.C.A + 2 chasses privées. Ceci induit, comme le prévoient les statuts des A.C.C.A, la présence de réserves de chasse et de faune sauvage. La surface totale des 13 réserves agréées est de 1 338 ha.

La dominance agricole reste la céréale d'hiver et le maïs grain notamment en vallée de la Garonne.

Les principales essences forestières sont le chêne sessile (rouvre), le chêne pédonculé et également les peupliers sur les bords de Garonne.

.

Contribution des différents types de milieux à la composition du paysage sur l'unité :

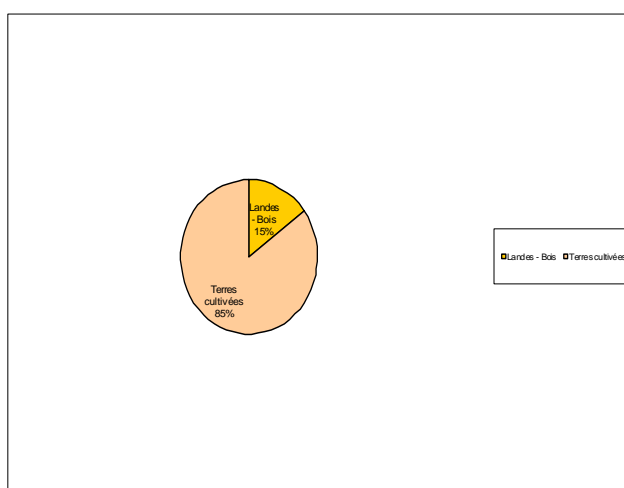
Bois : 15 %

Terres cultivées : 85 %

Landes - bois : 3 092 ha

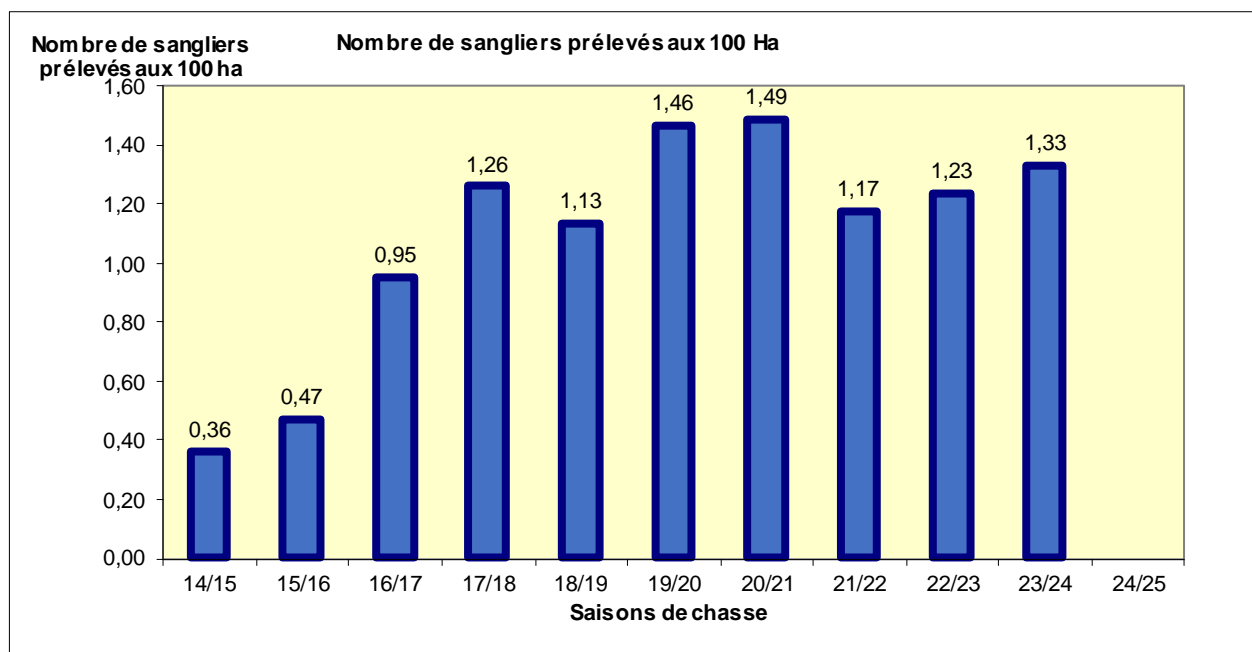
Terres cultivées : 17 729 ha

Total : 20 821 ha





COMMUNES	14/ 15	15/ 16	16/ 17	17/ 18	18/ 19	19/ 20	20/ 21	21/ 22	22/ 23	23/ 24	24/ 25
ANGEVILLE	0	4	5	3	0	0	10	10	9	2	
CASTELFERRUS	2	6	10	11	12	32	15	17	10	18	
CASTELMAYRAN	5	5	13	16	15	26	16	7	23	18	
CASTELSARRASIN	32	49	105	132	108	107	129	117	93	132	
CORDES TOLOSANNES	10	23	25	49	49	58	56	51	44	38	
GARGANVILLAR	8	4	11	14	23	8	24	10	25	18	
LABOURGADE	5	3	15	19	15	31	23	18	12	19	
LAFITTE	8	2	3	5	8	12	7	0	4	3	
LARRAZET	3	3	5	12	12	4	8	14	14	24	
MONTAIN	3	0	4	6	6	7	7	1	4	3	
SERIGNAC	13	9	15	13	8	12	18	16	12	16	
ST AIGNAN	0	6	7	18	7	33	16	7	23	17	
ST NICOLAS	0	0	13	9	13	28	34	18	28	17	
TOTAL	87	114	231	307	276	358	363	286	301	325	



PRELEVEMENTS ET EFFORTS DE CHASSE PAR SAISON

SAISONS	14/15	15/16	16/17	17/18	18/19	19/20	20/21	21/22	22/23	23/24
Nombre de battues	146	250	318	327	290	321	319	320	288	266
Sangliers prélevés	87	114	231	307	276	358	363	286	301	325
Participants	2 612	3 972	5801	6 764	5 559	6466	6413	6061	5206	4818



Le nombre de dossiers indemnisés :

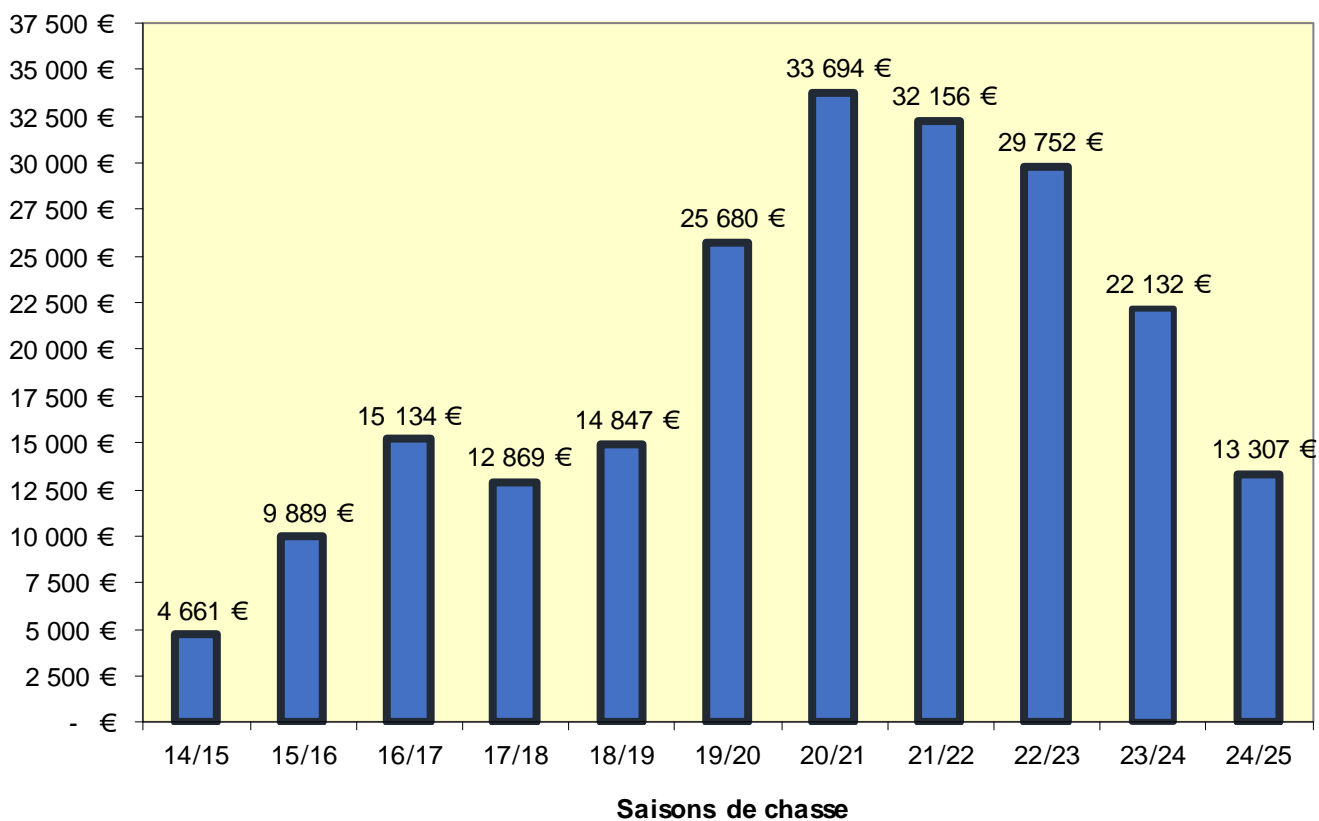
14/15	15/16	16/17	17/18	18/19	19/20	20/21	21/22	22/23	23/24	24/25 au 31/03/25
13	10	20	16	27	34	30	30	24	21	14

Le montant des indemnités :

14/15	15/16	16/17	17/18	18/19	19/20	20/21	21/22	22/23	23/24	24/25 au 31/03/25
4661 €	9889 €	15134 €	12 869 €	14 847 €	25 680 €	33694 €	32 156 €	29752 €	22132 €	13307. €

Indemnités versées sur l'UG 13

Montant des indemnités en €





OBJECTIF 1 :

Stabiliser les populations de sangliers.

OBJECTIF 2 :

Diminuer les dégâts sur cultures.

Seuil : moins de 8296 Euros.

L'effort portera sur la protection des céréales d'hiver et du maïs.



Unité de Gestion N° 14.

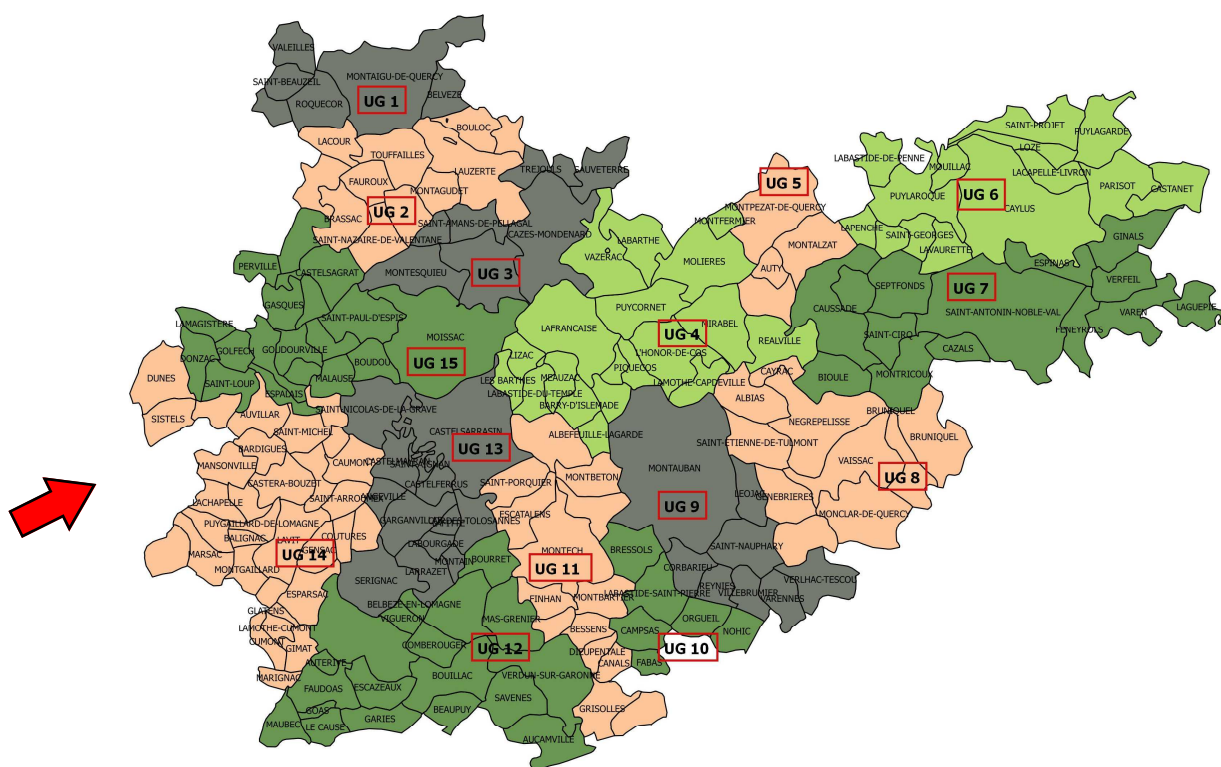




La zone concernée, a été définie en fonction de plusieurs critères :

- Ecologique,
- Agricole,
- Forestier,
- Humain,
- Biologique.

Le croisement de ces différents paramètres a induit la définition des différentes unités de gestion pour le département de Tarn et Garonne dont l'UG N° 14 (cf. carte ci-dessous).



L'unité soumise au PGC correspond à l'UG N° 14. Elle est composée de 32 communes qui sont : ASQUES, AUVILLAR, BALIGNAC, BARDIGUES, CASTERA BOUZET, CAUMONT, COUTURES, CUMONT, DUNES, ESPARSAC, FAJOLLES, GENSAC, GIMAT, GLATENS, GRAMONT, LACHAPELLE, LAMOTHE CUMONT, LAVIT DE LOMAGNE, MANSONVILLE, MARIGNAC, MARSAC, MAUMUSSON, MERLES, MONTGAILLARD, LE PIN, POU-PAS, PUYGAILLARD DE LOMAGNE, ST ARROUMEX, ST CIRICE, ST JEAN DU BOUZET, ST MICHEL, SISTELS.



Cette unité s'étend sur un territoire d'une surface totale de 35 048 ha.

Les 32 communes représentent 32 A.C.C.A + 10 chasses privées + 2 enclos. Ceci induit, comme le prévoient les statuts des A.C.C.A, la présence de réserves de chasse et de faune sauvage. La surface totale des 32 réserves agréées est de 2 272 ha.

La dominance agricole reste la céréale d'hiver.

Les principales essences forestières feuillues sont le chêne sessile (rouvre), le chêne pédonculé et les peupliers sur les bords de la Garonne.

Contribution des différents types de milieux à la composition du paysage sur l'unité :

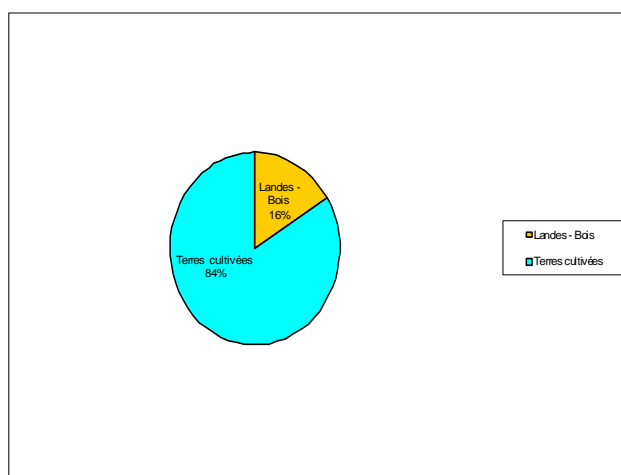
Bois : 16 %

Terres cultivées : 84 %

Landes - bois : 5 221 ha

Terres cultivées : 27 450 ha

Total : 31 251 ha



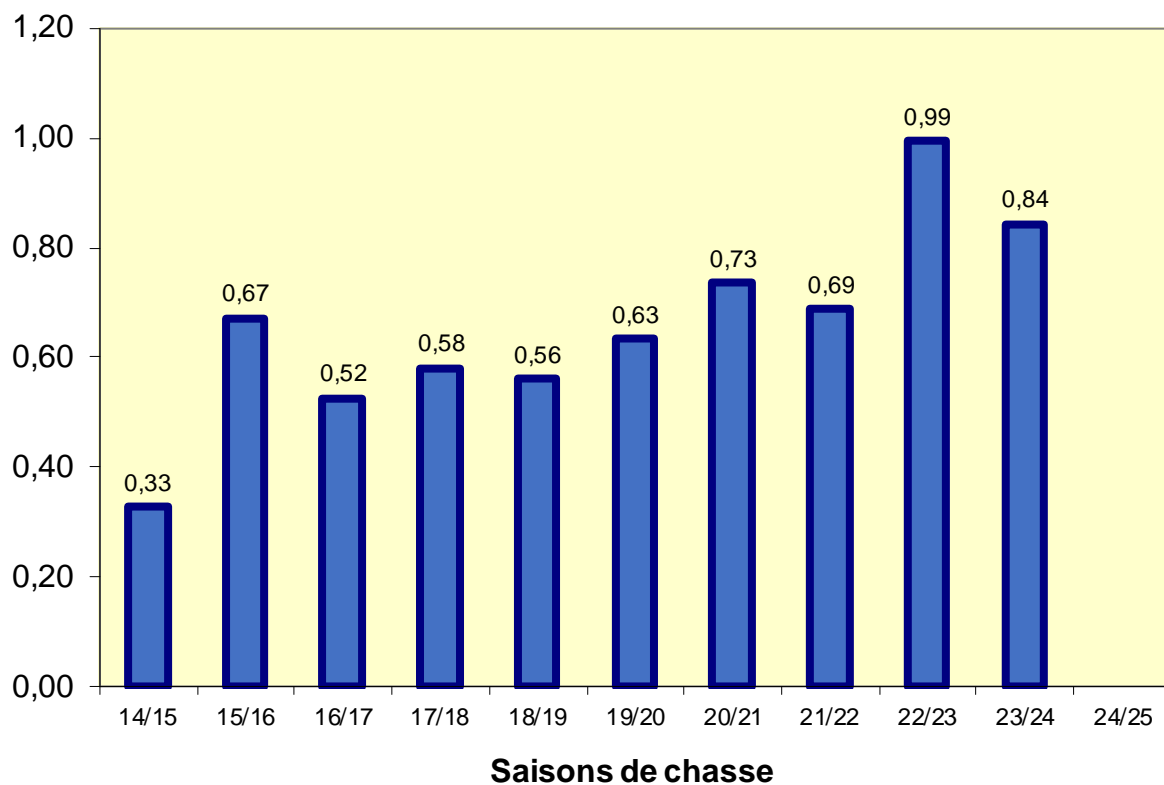


COMMUNES	14/ 15	15/ 16	16/ 17	17/ 18	18/ 19	19/ 20	20/ 21	21/ 22	22/ 23	23/ 24	24/ 25
ASQUES	6	21	17	11	6	8	7	5	7	8	
AUVILLAR	20	29	34	40	27	20	57	47	56	46	
BALIGNAC	1	2	2	1	0	5	7	7	7	4	
BARDIGUES	1	4	8	2	1	3	8	4	12	11	
CASTERA BOUZET	1	12	10	10	2	5	10	4	7	1	
CAUMONT	1	13	7	6	5	9	16	13	15	7	
COUTURES- FAJOLLES	4	8	5	8	10	10	15	6	12	23	
CUMONT	3	1	0	2	0	3	1	2	5	4	
DUNES	7	6	5	6	20	8	6	17	19	24	
ESPARSAC	1	5	2	8	1	8	10	15	10	12	
GENSAC	1	3	3	3	5	5	4	9	12	17	
GIMAT	0	0	0	0	0	1	3	0	0	0	
GLATENS	0	0	0	3	0	0	0	0	3	0	
GRAMONT	1	3	1	2	3	5	16	5	17	12	
LACHAPELLE	1	0	0	0	0	0	0	1	1	3	
LAMOTHE CUMONT	0	0	0	5	0	0	0	0	0	1	
LAVIT	15	22	20	22	12	12	20	21	30	23	
LE PIN	0	15	18	22	4	7	15	3	20	19	
MANSONVILLE	2	3	1	1	12	6	0	2	6	6	
MARIGNAC	1	0	0	0	0	0	0	4	4	0	
MARSAC	1	1	0	2	8	1	3	8	5	6	
MAUMUSSON	4	4	3	10	7	14	3	2	8	9	
MERLES	2	3	5	3	4	1	1	0	4	4	
MONTGAILLARD	6	4	2	2	4	11	7	7	8	7	
POUPAS	12	28	16	6	23	25	11	13	23	9	
PUYGAILLARD	0	0	1	0	3	4	2	2	6	1	
SISTELS	8	10	6	6	4	8	6	9	13	10	
ST ARROUMEX	1	2	2	0	2	7	7	2	4	1	
ST CIRICE	7	14	2	3	18	21	7	14	9	11	
ST JEAN DU BOUZET	0	1	0	1	1	3	3	5	7	4	
ST MICHEL	7	21	14	18	14	12	12	14	18	12	
TOTAL	114	235	184	203	196	222	257	241	348	295	



Nombre de sangliers prélevés aux 100 Ha

Nombre de
sangliers prélevés
aux 100 ha



PRELEVEMENTS ET EFFORTS DE CHASSE PAR SAISON

SAISONS	14/15	15/16	16/17	17/18	18/19	19/20	20/21	21/22	22/23	23/24
Jours de chasse	215	309	248	371	319	329	396	337	414	342
Sangliers prélevés	114	235	184	203	196	222	257	241	348	295
Participants	3 070	4 376	3644	5 194	4 381	4549	5277	4791	5837	4878

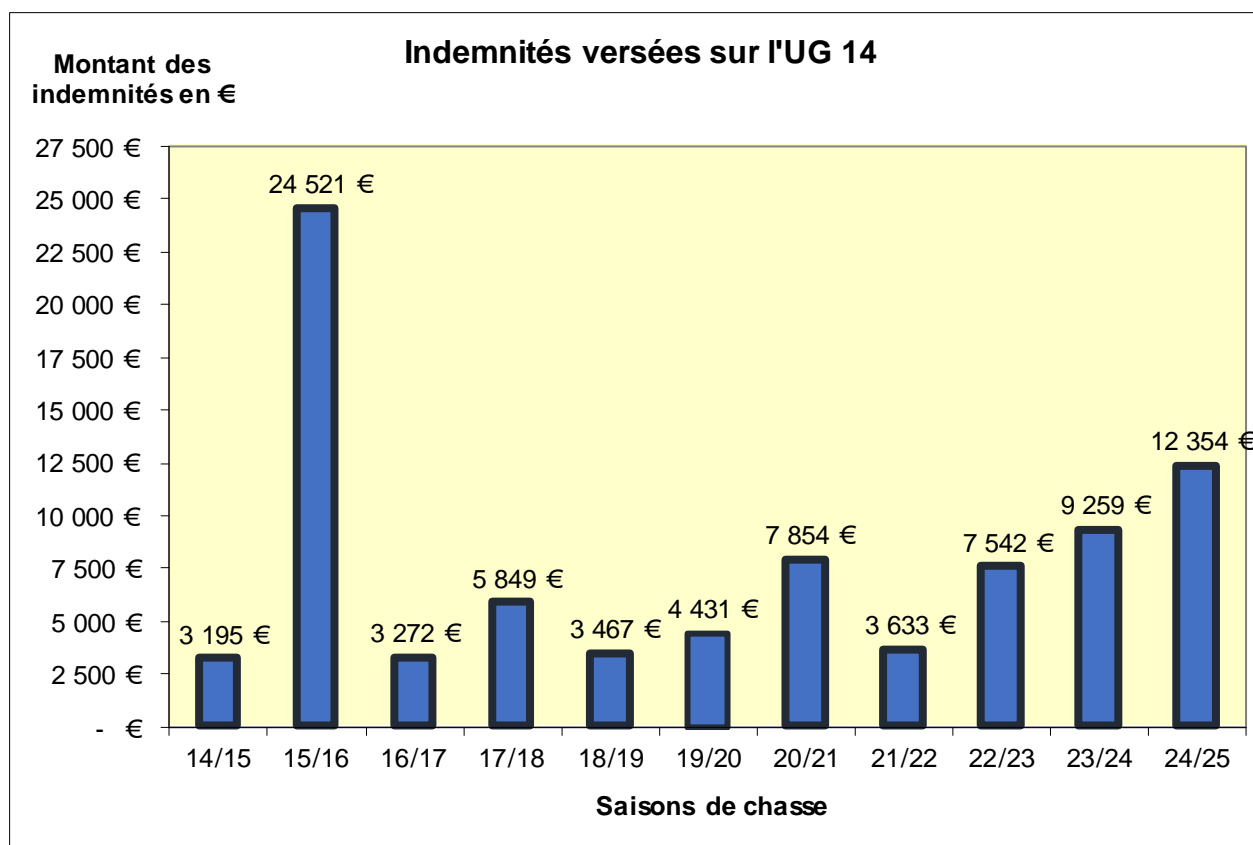


Le nombre de dossiers indemnisés :

14/15	15/16	16/17	17/18	18/19	19/20	20/21	21/22	22/23	23/24	24/25 au 31/03/25
8	31	11	13	12	15	15	11	11	13	23

Le montant des indemnités :

14/15	15/16	16/17	17/18	18/19	19/20	20/21	21/22	22/23	23/24	24/25 au 31/03/25
3195 €	24521 €	3272 €	5849 €	3467 €	4431 €	7854 €	3633 €	7542 €	9259 €	12 354 €





OBJECTIF 1 :

Stabiliser les populations de sangliers.

OBJECTIF 2 :

Diminuer les dégâts sur cultures.

Seuil : moins de 10 056 Euros.

L'effort portera sur la protection des céréales d'hiver et du maïs.



Unité de Gestion N° 15.

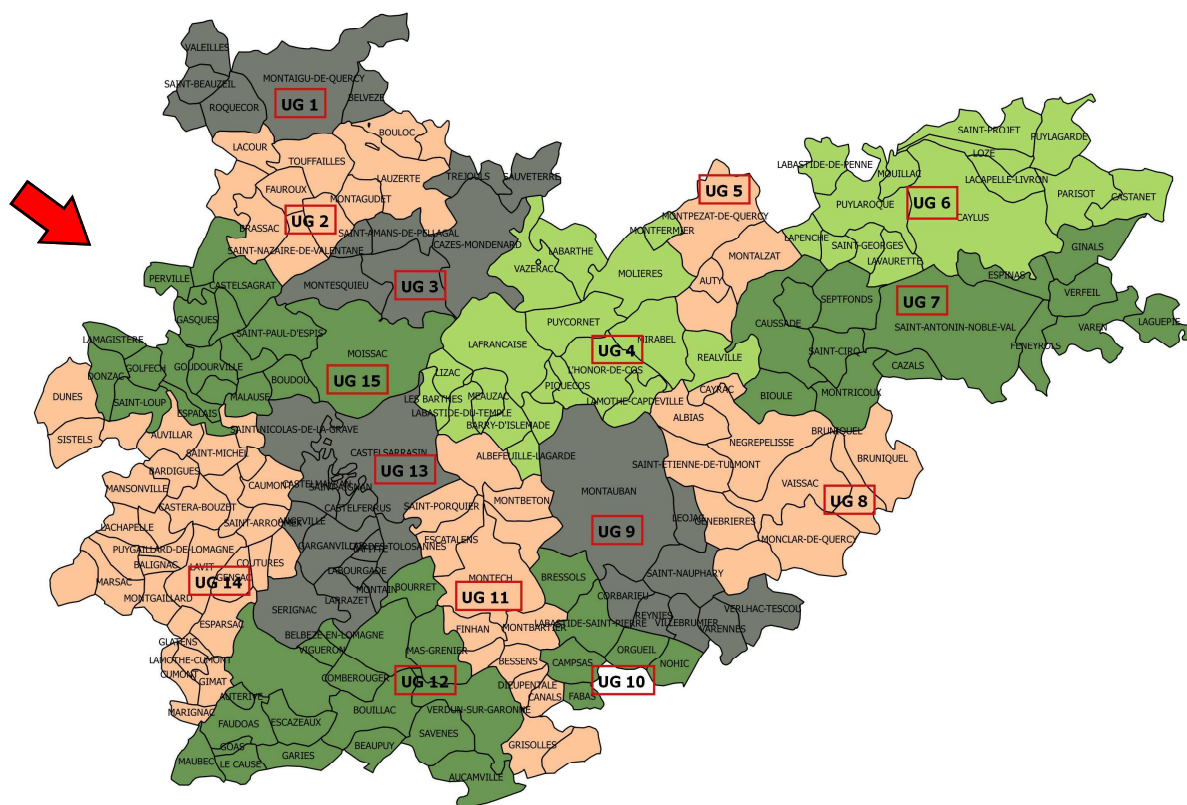




La zone concernée, a été définie en fonction de plusieurs critères :

- Ecologique,
- Agricole,
- Forestier,
- Humain,
- Biologique.

Le croisement de ces différents paramètres a induit la définition des différentes unités de gestion pour le département de Tarn et Garonne dont l'UG N° 15 (cf. carte ci-dessous).



L'unité soumise au PGC correspond à l'UG N° 15 Elle est composée de 18 communes qui sont : BOUDOU, CASTELSAGRAT, DONZAC, ESPALAI, GASQUES, GOLFECH, GOUDOURVILLE, LAMAGISTERE, MALAUSE, MOISSAC, MONTJOI, PERVILLE, POMMEVIC, ST CLAIR, ST LOUP, ST PAUL D'ESPIS, ST VINCENT LESPINASSE, VALENCE D'AGEN.



Cette unité s'étend sur un territoire d'une surface totale de 29 841 ha.

Les 18 communes représentent 18 A.C.C.A. Ceci induit, comme le prévoient les statuts des A.C.C.A, la présence de réserves de chasse et de faune sauvage. La surface totale des 18 réserves agréées est de 1 467 ha.

La dominance agricole reste la céréale d'hiver et les plantations fruitières (pommiers, pruniers, cerisiers) et le raisin de table (chasselas) sur le canton de Moissac.

Les principales essences forestières feuillues sont le chêne sessile (rouvre), le chêne pédonculé et les peupliers.

Contribution des différents types de milieux à la composition du paysage sur l'unité :

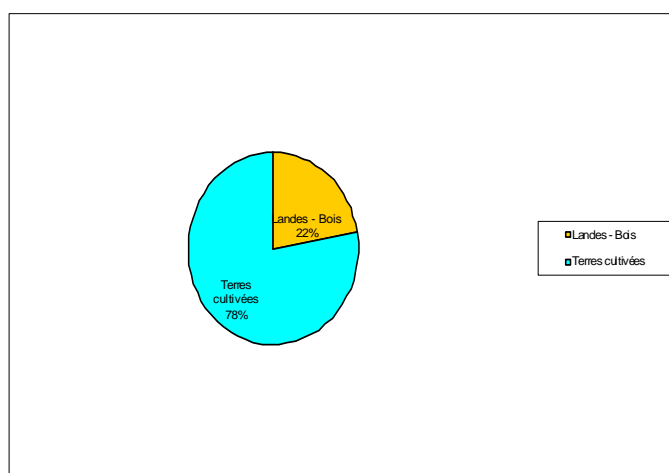
Bois : 22 %

Terres cultivées : 78 %

Landes - bois : 5 698 ha

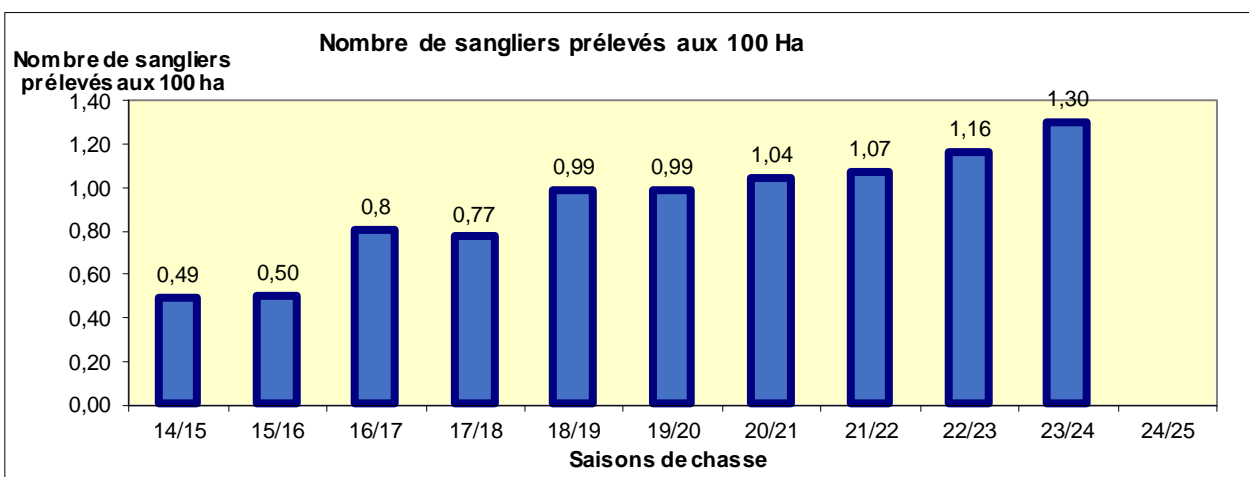
Terres cultivées : 19 839 ha

Total : 25 537 ha





COMMUNES	14/ 15	15/ 16	16/ 17	17/ 18	18/ 19	19/ 20	20/ 21	21/ 22	22/ 23	23/ 24	24/ 25
BOUDOU	8	13	15	17	16	10	15	11	16	14	
CASTELSAGRAT	2	2	5	15	9	18	21	18	11	22	
DONZAC	5	3	10	9	11	5	4	12	11	15	
ESPALAIS	1	2	1	3	0	0	3	1	2	0	
GASQUES	3	5	3	0	1	3	7	4	7	8	
GOLFECH	0	1	5	0	11	22	16	5	25	15	
GOUDOURVILLE	0	1	2	6	6	4	3	7	8	5	
LAMAGISTERE	3	3	3	1	9	20	9	9	4	5	
MALAUSE	7	4	16	2	2	3	6	5	6	5	
MOISSAC	68	72	97	110	160	135	151	175	208	209	
MONTJOI	19	17	25	20	23	22	16	15	9	16	
PERVILLE	2	4	3	3	5	9	3	8	1	9	
POMMEVIC	0	0	1	0	0	2	0	0	1	0	
ST CLAIR	0	1	3	3	4	5	5	2	4	16	
ST LOUP	7	4	19	21	13	20	16	21	16	14	
ST PAUL D'ESPIS	18	17	27	16	19	12	31	24	16	34	
ST VINCENT LESPINASSE	3	0	2	2	2	3	2	3	2	1	
VALENCE D'AGEN	0	0	1	2	3	2	3	0	0	0	
TOTAL	146	149	238	230	294	295	311	320	347	388	



PRELEVEMENTS ET EFFORTS DE CHASSE PAR SAISON

SAISONS	14/15	15/16	16/17	17/18	18/19	19/20	20/21	21/22	22/23	23/24
Nombre de battues	250	298	388	390	412	401	395	365	345	380
Sangliers prélevés	146	149	238	230	294	295	311	320	347	388
Participants	3 112	4 282	5720	5756	5 899	5987	6139	5565	5431	5901

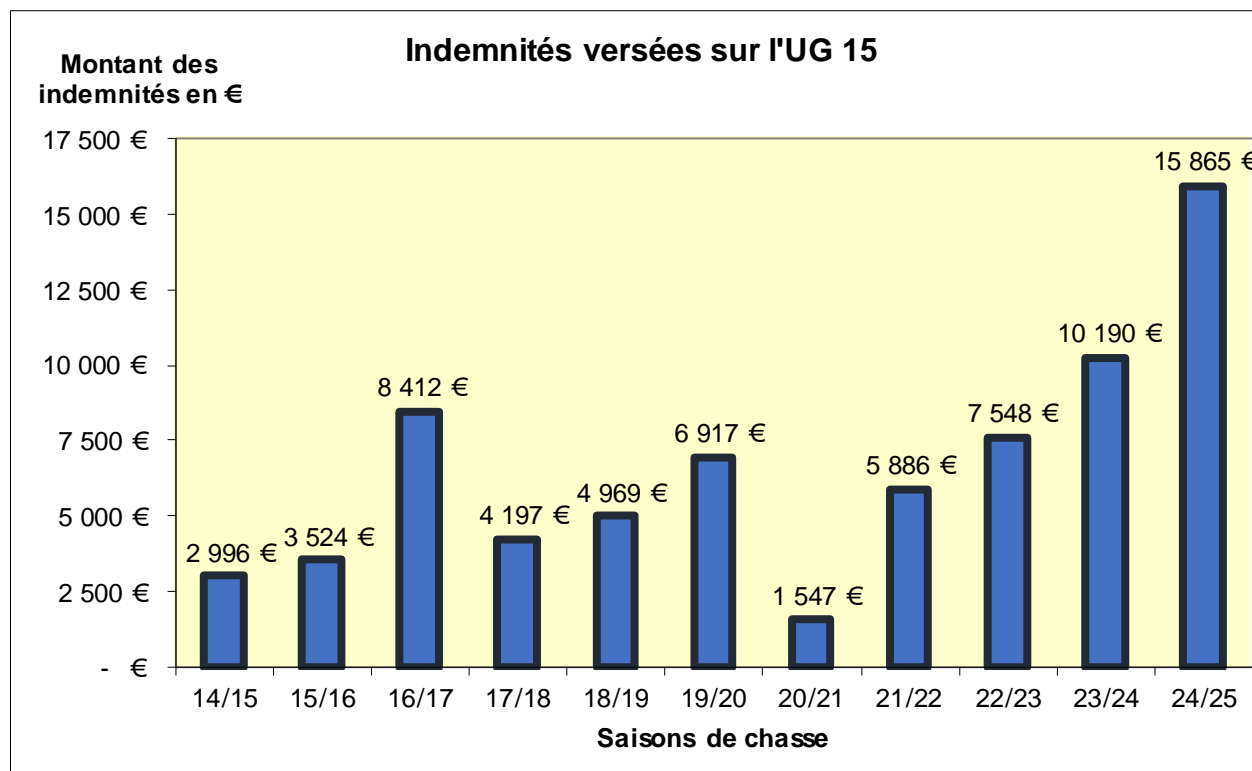


Le nombre de dossiers indemnisés :

14/15	15/16	16/17	17/18	18/19	19/20	20/21	21/22	22/23	23/24	24/25 au 31/03/25
12	15	15	15	14	18	8	10	14	18	28

Le montant des indemnités :

14/15	15/16	16/17	17/18	18/19	19/20	20/21	21/22	22/23	23/24	24/25 au 31/03/25
2 996 €	3 524 €	8 412 €	4 197 €	4 969 €	6 917 €	1 547 €	5 886 €	7 548 €	10 190 €	15 865 €





OBJECTIF 1 :

Stabiliser les populations de sangliers.

OBJECTIF 2 :

Diminuer les dégâts sur cultures.

Seuil : moins de 6 524 €uros.

L'effort portera sur la protection des céréales d'hiver et du maïs.



Les sources...





Article L.425-15 du Code de l'Environnement (issu de la loi N° 2005-157 du 23.02.2005, relative au développement des territoires ruraux) : sur proposition de la fédération départementale ou interdépartementale des chasseurs, le Préfet inscrit, dans l'arrêté annuel d'ouverture ou de fermeture de la chasse, les modalités de gestion d'une ou plusieurs espèces de gibier lorsque celles-ci ne relèvent pas de la mise en œuvre du plan de chasse.

Article R. 428-17 du Code de l'Environnement issu du décret N° 2007-533 du 6 avril 2007 (JO du 8 avril) : Est puni de l'amende pour les contraventions de la 4ème classe, le fait de chasser en infraction avec les modalités de gestion prévues à l'article L. 425-15.

L'article R 422.86 du Code de l'Environnement précise :

(D. N° 2006-1432 du 22 novembre 2006) :

L'arrêté d'institution de la réserve prévoit l'exécution d'un plan de chasse ou un plan de gestion cynégétique, lorsque celui-ci est nécessaire au maintien des équilibres biologiques et agro-sylvo-cynégétiques. Les conditions d'exécution de ce plan doivent être compatibles avec la protection du gibier et la préservation de sa tranquillité. Son exécution doit être autorisée chaque année, selon les cas, par l'arrêté attributif du plan de chasse ou par l'arrêté approuvant le plan de gestion cynégétique.

Tout autre acte de chasse est interdit.

**Fédération Départementale des Chasseurs
de Tarn et Garonne
53, Avenue Jean Moulin
82000 MONTAUBAN**

**Tél : 05.63.03.46.51
fdc82@chasseurdefrance.com
<http://www.chasse-nature-midipyrenees.fr/>**